



MAGISTRÁT MĚSTA KARVINÉ
Odbor stavební a životního prostředí
Vodoprávní úřad

10. rozhodnutí nabylo právní moci
dnem 14.9.2024
MAGISTRÁT MĚSTA KARVINÉ
Karviná, dne 14.9.2024
Krajinová



VÁŠ DOPIS ZN.:

ZE DNE:

ČÍSLO JEDNACÍ: SMK/009875/2024
SPISOVÁ ZNAČKA: SMK/083854/2023/OSŽP Ki

VYŘIZUJE: Ivana Krainová
TEL.: 596 387 453
E-MAIL: epodatelna@karvina.cz

LISTŮ/PŘÍLOH: 6/7
DATUM: 22.01.2024

Nemocnice Karviná - Ráj,
příspěvková organizace
Vydmuchov 399/5
734 01 Karviná-Ráj

kteou zastupuje

KONEKO, spol. s r.o.
Výstavní 2224/8
709 00 Ostrava-Mariánské Hory

ROZHODNUTÍ

Výroková část I.:

Magistrát města Karviné, Odbor stavební a životního prostředí podle ustanovení § 7 odst. 2 zákona č. 128/2000 Sb., o obcích (obecní zřízení) ve znění pozdějších předpisů, jako příslušný vodoprávní úřad podle ustanovení § 104 odst. 2 písm. c) a § 106 odst. 1 zákona č. 254/2001 Sb., o vodách a o změně některých zákonů, ve znění platném do 31.12.2023, s použitím ustanovení § 334a odst. 3 zákona č. 283/2021 Sb., stavební zákon, ve znění pozdějších předpisů (dále jen „vodní zákon“), po provedení správního řízení podle ustanovení § 115 vodního zákona, na základě žádosti o vydání povolení k nakládání s povrchovými vodami, kterou dne 09.06.2023 podala **Nemocnice Karviná - Ráj, příspěvková organizace, IČO 008 44 853, Vydmuchov 399/5, 734 01 Karviná-Ráj**, kterou zastupuje společnost KONEKO, spol. s r.o., IČO 005 77 758, Výstavní 2224/8, 709 00 Ostrava - Mariánské Hory (dále jen „žadatel“),

v y d á v á p o v o l e n í

podle § 8 odst. 1 písm. a) bodu 5 vodního zákona, ve věci vydání povolení k nakládání s povrchovými vodami – k jinému nakládání s nimi, jejich vypouštění do vodního toku Mlýnka v Karviné na pozemku parcelní číslo 1538/1 v katastrálním území Ráj, obci Karviná.

Údaje o vodoprávní evidenci a místu předmětu rozhodnutí:

| | |
|-----------------------------------|---|
| Právnícká osoba | Nemocnice Karviná - Ráj, příspěvková organizace |
| Obchodní firma nebo název | Vydmuchov 399/5, 734 01 Karviná - Ráj |
| Sídlo | 008 44 853 |
| IČO | Rekonstrukce kanalizace – Nemocnice Karviná – |
| Název vodního díla | Ráj – stoka D-3 – úsek VO až SP3 |
| | Moravskoslezský |
| Název kraje | Karviná |
| Název obce | 598917 |
| Identifikátor obce | Ráj |
| Katastrální území | 663981 |
| Identifikátor katastrálního území | vodní tok |
| Druh recipientu | Mlýnka v Karviné (dále jen „vodní tok“) |
| Název vodního toku | 10101579 |
| IDVT | |

MMKASS13416685



jednoznačný identifikátor dokumentu

■ STATUTÁRNÍ MĚSTO KARVINÁ ■ Magistrát města Karviné | Adresa sídla: Fryštátská 72/1, 733 24 Karviná-Fryštát
Adresa pro osobní kontakt: Karola Šliwky 618/11, 733 01 Karviná - Fryštát | IČO: 00297534 | DIČ: CZ00297534
Telefon: 596 387 111 | E-mail: epodatelna@karvina.cz | Datová schránka: es5bv8q | Web: www.karvina.cz

| | |
|--|---|
| ř. km vodního toku | 5,48 |
| Parcelní číslo | 1538/1 |
| Číslo hydrologického pořadí a podpořadí | 2-03-03-0660-0-00 |
| Číslo hydrogeologického rajonu | 2262 Ostravská pánev - karvinská část |
| Název a kód útvaru vod: | HOD_0840 Olše od státní hranice po tok Petrůvka |
| Určení polohy místa vypouštění (v systému S-JTSK) | X = 1001937.5 Y = 451496.5 |

Údaje o předmětu rozhodnutí:

| | |
|---|---|
| Druh vypouštěných vod | povrchové vody |
| Počet měsíců v roce, ve kterých se vypouští | 12 |
| Počet dnů v roce, ve kterých se vypouští | 365 |
| Časové omezení platnosti povolení | na dobu užívání vodního díla |
| Druh vypouštěných vod | srážkové vody z komunikací a zpevněných ploch areálu Nemocnice Karviná - Ráj |

Údaje o povolovaném množství vypouštěných srážkových vod:

| | | | |
|-------|-----------|---------------------------------|-------------------------------|
| prům. | 2,8 l/s | | |
| max. | 247,2 l/s | 7,42 tis. m ³ /měsíc | 88,9 tis. m ³ /rok |

Uloženo měření množství vypouštěných vod ANO – stanoveno výpočtem z celkové odváděné plochy

Uloženo sledování jakosti vypouštěných vod NE

Účastník řízení podle § 27 odst. 1 písm. a) zákona č. 500/2004 Sb., správní řád, ve znění pozdějších předpisů (dále jen „správní řád“), na něhož se vztahuje rozhodnutí správního orgánu:

Nemocnice Karviná - Ráj, příspěvková organizace, IČO 008 44 853, Vydmuchov 399/5, 734 01 Karviná-Ráj

Vzhledem k tomu, že výroky rozhodnutí vodoprávního a společného řízení se vzájemně podmiňují, výroková část II. rozhodnutí, vztahující se k povolení předmětné stavby, nabude v souladu s ustanovením § 9 odst. 5 vodního zákona vykonatelnosti nejdříve dnem, kdy se stane pravomocnou výroková část I. rozhodnutí o povolení k nakládání s vodami.

Výroková část II.

Magistrát města Karviné, Odbor stavební a životního prostředí s použitím ustanovení § 7 odst. 2 zákona č. 128/2000 Sb., o obcích (obecní zřízení) ve znění pozdějších předpisů a jako příslušný vodoprávní úřad podle ustanovení § 104 odst. 2 písm. c) a § 106 odst. 1 zákona č. 254/2001 Sb., o vodách a o změně některých zákonů, ve znění platném do 31.12.2023, s použitím ustanovení § 334a odst. 3 zákona č. 283/2021 Sb., stavební zákon, ve znění pozdějších předpisů (dále jen „vodní zákon“), dále jako speciální stavební úřad podle § 15 odst. 5 vodního zákona a § 15 odst. 1 písm. d) zákona č. 183/2006 Sb., o územním plánování a stavebním řádu, ve znění platném do 31.12.2023 s použitím ustanovení § 334a odst. 3 zákona č. 283/2021 Sb., stavební zákon, ve znění pozdějších předpisů (dále jen „stavební zákon“) (dále jen „vodoprávní úřad“), a § 94j odst. 1 stavebního zákona, ve společném územním a stavebním řízení, v souladu s ustanovením § 94j stavebního zákona s použitím § 15 odst. 1 vodního zákona, přezkoumal žádost o vydání společného povolení, kterou dne 09.06.2023 podala **Nemocnice Karviná - Ráj, příspěvková organizace, IČO 008 44 853, Vydmuchov 399/5, 734 01 Karviná-Ráj**, kterou zastupuje společnost KONEKO, spol. s r.o., IČO 005 77 758, Výstavní 2224/8, 709 00 Ostrava - Mariánské Hory (dále jen „žadatel“), a na základě posouzení žádosti podle § 94o stavebního zákona vydává s použitím § 94p odst. 1 stavebního zákona a § 13a vyhlášky č. 503/2006 Sb., o podrobnější úpravě územního rozhodování, územního opatření a stavebního řádu, ve znění platném do 31.12.2023, s použitím ustanovení § 332a zákona č. 283/2021 Sb., stavební zákon, ve znění pozdějších předpisů (dále jen „vyhláška“)

s p o l e č n ě p o v o l ě n í,

kterým schvaluje stavební záměr v tomto rozsahu:

stavba vodního díla – dešťové kanalizace uváděná pod názvem „**Rekonstrukce kanalizace – Nemocnice Karviná – Ráj – stoka D-3 – úsek VO až SP3**“, na pozemcích parcelní čísla 477/1, 477/2, 466/1 a 1538/1, vše v katastrálním území Ráj, v obci Karviná (dále jen „stavba“ nebo „záměr“).

Údaje o vodoprávní evidenci a místu předmětu rozhodnutí:

| | |
|---------------------------|---|
| Právníká osoba | Nemocnice Karviná - Ráj, příspěvková organizace |
| Obchodní firma nebo název | Vydmuchov 399/5, 734 01 Karviná - Ráj |
| Sídlo | 008 44 853 |
| IČO | |

| | |
|---|--|
| Název vodního díla | Rekonstrukce kanalizace – Nemocnice Karviná – Ráj – stoka D-3 – úsek VO až SP3 |
| Název kraje | Moravskoslezský |
| Název obce | Karviná |
| Identifikátor obce | 598917 |
| Katastrální území | Ráj |
| Identifikátor katastrálního území | 663981 |
| Parcelní číslo | 1538/1 |
| Číslo hydrologického pořadí a podpořadí | 2-03-03-0660-0-00 |
| Číslo hydrogeologického rajonu | 2262 Ostravská pánev - karvinská část |
| Název a kód útvaru vod: | HOD_0840 Olše od státní hranice po tok Petrůvka |

Orientační určení polohy stavby dešťové kanalizace:

(určené v souřadnicovém systému S-JTSK)

Začátek stavby (místo napojení SP3) : X: 1098963.18

Y: 450581.79

Konec stavby (výustní objekt):

X: 1101937.2

Y: 451498

Druh a účel umísťované stavby (název stavby dle projektové dokumentace):

Stavba vodního díla – dešťová kanalizace uváděná pod názvem „**Rekonstrukce kanalizace – Nemocnice Karviná – Ráj – stoka D-3 – úsek VO až SP3**“, na pozemcích parcelní čísla 477/1, 477/2, 466/1 a 1538/1, vše v katastrálním území Ráj, v obci Karviná. Účelem stavby je odvádění dešťových vod z areálu Nemocnice Karviná – Ráj.

Popis staveb:

Jedná se o stavbu dešťové kanalizace z potrubí PP DN 500 o celkové délce 68,2 m napojené na šachtu SP3 areálové dešťové kanalizace přes šachtu ŠD2 a ŠD1, která slouží jako spádiště a ukončená výustním objektem do vodního toku Mlýnka v Karviné. Na kanalizaci jsou umístěny celkem 3 betonové šachty z toho 2 spádiště a jeden výustní objekt o rozměrech cca 1550x2350 mm. Okolo výustního objektu bude kamenná dlažba do betonu a jako přechodový prvek bude použita kamenná rovnánina o šířce 1000 mm. Pro zajištění objektu bude na hraně dna koryta vodního toku patka z kamene do betonu.

V rámci provádění staveb, které jsou součástí tohoto společného řízení, nebude prováděno čerpání podzemní vody za účelem snížení jejich hladiny.

Katastrální území, parcelní čísla a druh pozemků podle katastru nemovitostí, na nichž se stavba umísťuje:

Pozemky parcelní čísla 477/1 (ostatní plocha), 477/2 (ostatní plocha), 466/1 (ostatní plocha) a 1538/1 (vodní plocha), vše v katastrálním území Ráj, v obci Karviná.

Umístění stavby na pozemcích a určení prostorového řešení záměru:

Stavby budou umístěny na pozemcích parcelní čísla 477/1, 477/2, 466/1 a 1538/1, vše v katastrálním území Ráj, v obci Karviná v souladu s výkresem pod názvem „C.3 koordinační situační výkres“, zpracovaným na podkladě katastrální mapy, se zakreslením stavebních pozemků a požadovaným umístěním stavby, který je nedílnou součástí tohoto rozhodnutí.

Vymezení území dotčeného vlivem stavby:

Území dotčené vlivem stavby je vymezeno pozemky parcelní čísla 11/1, 466/1, 475/1, 477/1, 477/2, 477/3, 466/1, 475/1, 1303, 1307/3 a 1538/1, vše v katastrálním území Ráj v obci Karviná, neboť vymezené území bude dotčeno vlivem stavby v důsledku její realizace.

Povolení kácení dřevin:

Podle ustanovení § 8 odst. 6 zákona č. 114/1992 Sb., o ochraně přírody a krajiny, ve znění platném do 31.12.2023, s použitím ustanovení § 334a odst. 3 zákona č. 283/2021 Sb., stavební zákon, ve znění pozdějších předpisů (dále jen „zákon o ochraně přírody a krajiny“), a v souladu s ustanovením § 13a odst. 3 vyhlášky č. 503/2006 Sb., o podrobnější úpravě územního řízení, veřejnoprávní smlouvy a územního opatření ve znění platném do 31.12.2023, s použitím ustanovení § 332a zákona č. 283/2021 Sb., stavební zákon, ve znění pozdějších předpisů,

se povoluje kácení

dřevin rostoucích mimo les v souladu se závazným stanoviskem orgánu ochrany přírody, které je součástí koordinovaného závazného stanoviska vydaného Magistrátem města Karviné, Odborem stavebním a životního prostředí dne 25.05.2023 pod spis. zn. SMK/051297/2023/OSŽP/Sv a č.j. SMK/072012/2023 v rozsahu:

3 ks Vrba bílá (*Salix alba*) o obvodech kmenů 93cm, 144 cm a 223 cm ve výšce 130 cm nad zemí a 100 m² zapojeného porostu druhového složení středně pozdní, vrba na pozemcích parcelní čísla 466/1 a 477/2, oba v katastrálním území Ráj, v obci Karviná. Dřeviny jsou označeny v *koordinačním*

síťovým výkresu C.3 jako "strom určený ke kácení" nebo "keře určené k mýcení", který je součástí předložené projektové dokumentace a byl podkladem pro vydání závazného stanoviska orgánu ochrany přírody. Kácení bude provedeno za podmínek níže uvedených,

Za dodržení následujících podmínek:

1. Před zahájením stavby a při jejím provádění žadatel dodrží podmínky uvedené v závazném stanovisku orgánu ochrany přírody, které je součástí koordinovaného závazného stanoviska vydaného Magistrátem města Karviné, Odborem stavebním a životního prostředí dne 25.05.2023 pod spis. zn. SMK/051297/2023/OSŽP/Sv a č.j. SMK/072012/2023, a to v rozsahu:
 - A. Kácení dřevin je možné provést pouze v případě realizace výše uvedeného záměru na základě rozhodnutí, jehož je toto závazné stanovisko závazným podkladem.
 - B. Kácení dřevin bude provedeno v době vegetačního klidu v souladu s ustanovením § 5 vyhlášky č. 189/2013 Sb., o ochraně dřevin a povolování jejich kácení, ve znění pozdějších předpisů (dále jen "vyhláška"), tzn. zpravidla mezi 01.11. a 31.03. běžného roku.
 - C. Kácení dřevin bude rovněž provedeno v souladu s ustanovením § 5a odst. 1 písm. b) a písm. d) zákona o ochraně přírody a krajiny.
 - D. Po vykácení všech dřevin žadatel oznámí písemně orgánu ochrany přírody jeho provedení, nejpozději však do 15 pracovních dnů.
 - E. V případě kácení dřevin ve vegetačním období je kácení možno provést pouze v případě realizace uvedeného záměru na základě rozhodnutí, jehož je toto závazné stanovisko závazným podkladem a je rovněž vázáno podmínkami:
 1. Žadatel na vlastní náklady zajistí odborně způsobilou osobu, která před vlastním kácením provede prohlídku dřevin, na základě které zpracuje písemnou zprávu s ohledem na ustanovení § 5a zákona tzn. vyloučení hnízdní aktivity volně žijících ptáků.
 2. Odborně způsobilá osoba bude rovněž přítomna vlastnímu kácení a bude dozorovat ochranu volně žijících ptáků vyplývající z ustanovení § 5a zákona.
 3. Žadatel před zahájením kácení dřevin, minimálně 5 pracovních dní předem, doručí správnímu orgánu písemnou zprávu zpracovanou odborně způsobilou osobou.
2. V případě výskytu hnízdní aktivity volně žijících ptáků bude kácení provedeno mimo vegetační období.

V rámci stavby se stavebníkovi neukládá povinnost provést náhradní výsadbu.

Vodoprávní úřad stanoví podmínky pro provedení stavby:

1. Stavba bude provedena podle projektové dokumentace ověřené v tomto řízení, která je přílohou tohoto rozhodnutí pro stavebníka po nabytí právní moci. Žádné změny nesmí být provedeny bez předchozího rozhodnutí vodoprávního úřadu.
2. Při provádění stavebních prací je nutno dodržovat předpisy týkající se bezpečnosti práce a technických zařízení, zejména nařízení vlády č. 591/2006 Sb., o bližších minimálních požadavcích na bezpečnost a ochranu zdraví při práci na staveništích, ve znění nařízení vlády č. 136/2016 Sb.
3. Stavba bude provedena stavebním podnikatelem, který při její realizaci zabezpečí odborné vedení její provádění stavbyvedoucím. Stavebník před zahájením prací písemně oznámí vodoprávnímu stavebnímu úřadu termín zahájení stavby a název a sídlo stavebního podnikatele, který bude stavbu provádět.
4. Před zahájením stavby a při jejím provádění žadatel zajistí, aby byly dodrženy požadavky uvedené ve stanovisku Povodí Odry, státní podnik, jako správce povodí Odry a správce vodního toku Mlýnka v Karviné ze dne 03.08.2023 pod č.j. POD/13035/2023, které jsou nedílnou součástí tohoto společného povolení.
5. Před zahájením stavby a při jejím provádění žadatel zajistí, aby byly dodrženy požadavky uvedené ve vyjádření Magistrátu města Karviné, Odboru komunálních služeb 17.05.2023 pod spis. zn. SMK/055826/2023/02 a ze dne 15.12.2022 pod spis. zn. SMK/152300/2022/02, která jsou nedílnou součástí tohoto společného povolení.
6. Před zahájením stavby a při jejím provádění žadatel zajistí, aby byly dodrženy požadavky uvedené ve sdělení společnosti ČEZ Distribuce, a.s. ze dne 12.04.2023 pod zn. 010192549, vyjádření ze dne 17.04.2023 pod zn. 001133415588 a ze dne 17.04.2023 pod zn. 00113341566721, která jsou nedílnou součástí tohoto společného povolení.
7. Před zahájením stavebních prací požádá investor o schválení souladu s povodňovým plánem města Karviná.
8. Před zahájením stavebních prací stavebník požádá v souladu s ustanovením § 39 odst. 2 písm. a) vodního zákona o schválení plánu opatření pro případy havárie.

9. Za účelem provedení kontrolních prohlídek stavby oznámí žadatel, příp. zhotovitel vodoprávnímu úřadu fáze výstavby:

- Před obsypem kanalizačního potrubí;
- Po zhotovení špádíšť;
- Po zhotovení výustního objektu.

10. Stavba bude dokončena v termínu do 31.12.2025.

Účastníci řízení podle § 27 odst. 1 písm. a) správního řádu s použitím § 94m odst. 2 stavebního zákona, na které se vztahuje rozhodnutí správního orgánu:

Nemocnice Karviná - Ráj, příspěvková organizace, IČO 008 44 853, Vydmuchov 399/5, 734 01 Karviná-Ráj, statutární město Karviná, IČO 002 97 534, Fryštátská 72/1, 733 01 Karviná – Fryštát, GasNet, s.r.o, IČO 272 95 567, Klíšská 940/96, 400 01 Ústí nad Labem – Klíše, ČEZ Distribuce, a.s., IČO 247 29 035, Teplická 874/8, 405 02 Děčín – Podmokly, WF Group SICAV, IČO 247 62 717, Čsl. Armády 2954/2, 733 01 Karviná - Hranice

Odůvodnění k výrokové části I a II.:

Dne 12.06.2023 podal žadatel žádost o vydání společného územního rozhodnutí a stavebního povolení na výše uvedenou stavbu. Žádost byla žadatelem na základě výzev kompletně doplněna dne 08.12.2023. Dnem podání žádosti bylo zahájeno společné řízení.

Na základě informace vodoprávního úřadu ze dne 06.12.2023 pod č.j. SMK/163436/2023 o zahajovaném správním řízení, při němž jsou dotčeny zájmy dle zákona o ochraně přírody a krajiny, obdržel dne 07.12.2023 vodoprávní úřad písemné sdělení Českého svazu včelařů z.s., základní organizace Karviná, o přihlášení se k účasti v předmětném společném řízení.

S účinností od 01.01.2024 byl zákon č. 183/2006 Sb., o územním plánování a stavebním řádu, ve znění platném do 31.12.2023, zrušen a nahrazen zákonem č. 283/2021 Sb., stavební zákon, ve znění pozdějších předpisů.

Dle § 334a odst. 3 zákona č. 283/2021 Sb., ve znění zákona č. 152/2023 Sb., se v přechodném období (01.01.2024 do 30.06.2024) postupuje podle dosavadních právních předpisů, s výjimkou věcí týkajících se vyhrazených staveb uvedených v příloze č. 3 k tomuto zákonu, staveb s nimi souvisejících a staveb tvořících s nimi soubor staveb. S ohledem na výše uvedené ustanovení postupoval stavební úřad v daném řízení podle zákona č. 183/2006 Sb., ve znění platném do 31.12.2023.

Dle § 332a zákona č. 283/2021 Sb., ve znění zákona č. 152/2023 Sb., do doby vydání prováděcích právních předpisů podle § 152 tohoto zákona, nejpozději však do 1. července 2027, se postupuje podle prováděcích právních předpisů k provedení § 194 zákona č. 183/2006 Sb., ve znění účinném ke dni předcházejícímu jejich zrušení tímto zákonem. S ohledem na výše uvedené ustanovení postupoval stavební úřad v daném řízení podle současně platných prováděcích právních předpisů.

Vodoprávní úřad posoudil po doplnění žádost z hlediska její úplnosti, jak stanoví ustanovení § 7a vyhlášky č. 503/2006 Sb., o podrobnější úpravě územního rozhodování, územního opatření a stavebního řádu, ve znění platném do 31.12.2023, s použitím ustanovení § 332a zákona č. 283/2021 Sb., stavební zákon, ve znění pozdějších předpisů, pozdějších předpisů, a zjistil, že tato obsahuje všechny náležitosti dle přílohy č. 6 této vyhlášky.

Při vymezování okruhu účastníků řízení dospěl vodoprávní úřad k závěru, že v daném případě toto právní postavení přísluší:

- podle § 94k písm. a) stavebního zákona stavebníkovi, kterým je žadatel;
- podle § 94k písm. b) stavebního zákona obci, na jejímž území má být požadovaný stavební záměr uskutečněn, tj. statutární město Karviná;
- podle § 94k písm. d) stavebního zákona vlastníkovi pozemků parcelní čísla 466/1, 477/1 a 477/2, vše v katastrálním území Ráj, kterým je stavebník, vlastníkovi pozemku parcelní číslo 1538/1 v katastrálním území Ráj, kterým je statutární město Karviná a oprávněným z jiného věcného práva na těchto pozemcích, kterými jsou GasNet, s.r.o, ČEZ Distribuce, a.s., a WF Group SICAV;
- podle § 94k písm. e) stavebního zákona osobám, jejíž vlastnické právo nebo jiné věcné právo k sousedním stavbám anebo sousedním pozemkům nebo stavbám na nich může být společným povolením přímo dotčeno, tj. vlastníkům sousedních pozemků parcelní čísla 1303 a 1307/3, oba v katastrálním území Karviná-město, parcelní číslo 11/1 v katastrálním území Darkov, parcelní čísla 466/1 a 277/3 oba v katastrálním území Ráj, kterými jsou statutární město Karviná, Úřad pro zastupování státu ve věcech majetkových a WF Group SICAV a oprávněným z jiného věcného práva na těchto pozemcích, kterými jsou statutární město Karviná, ČEZ

Distribuce, a.s., Severomoravské vodovody a kanalizace Ostrava, a.s. a GasNet, s.r.o., jejichž vlastnická práva mohou být společným povolením přímo dotčena, a to samotnou realizací.

Vlastnická ani jiná práva k dalším (vzdálenějším) pozemkům a stavbám, nemohou být společným povolením přímo dotčena, vzhledem k tomu, že vlivy z umístění záměru a provádění stavby na tyto pozemky nezasahují.

Vlastnická práva k pozemkům a stavbám dotčených provedením stavby vodoprávní úřad ověřil dálkovým přístupem v evidenci katastru nemovitostí na listech vlastnictví pod čísly 1612 a 10001, oba v katastrálním území Ráj, listech vlastnictví 10001 a 60000, oba v katastrálním území Karviná-město a listu vlastnictví 1920 v katastrálním území Darkov.

Vodoprávní úřad je povinen v písemném vyhotovení rozhodnutí ve smyslu § 69 odst. 2 správního řádu uvést jména a příjmení všech účastníků řízení, kterými jsou:

Nemocnice Karviná - Ráj, příspěvková organizace, Úřad pro zastupování státu ve věcech majetkových, statutární město Karviná, Povodí Odry, státní podnik, WF Group SICAV, ČEZ Distribuce, a.s., GasNet, a.s., Severomoravské vodovody a kanalizace Ostrava, a.s., Český svaz včelařů, z.s., základní organizace Karviná

Vodoprávní úřad, v souladu s § 94m odst. 1 stavebního zákona, opatřením ze dne 07.12.2023 pod č.j.: SMK/166157/2023 oznámil zahájení společného územního a stavebního řízení účastníkům řízení a dotčeným orgánům. Vzhledem k tomu, že vodoprávnímu úřadu byly dobře známy poměry v území a žádost poskytovala dostatečný podklad pro posouzení záměru, upustil vodoprávní úřad od ústního jednání ve smyslu § 94m odst. 3 stavebního zákona. V oznámení o zahájení společného územního a stavebního řízení stavební úřad upozornil, že závazná stanoviska dotčených orgánů a námítky účastníků řízení musí být uplatněny nejpozději do 15 dnů ode dne doručení oznámení o zahájení řízení, jinak k nim nebude přihlédnuto, v souladu s § 94n odst. 1 stavebního zákona.

Vodoprávní úřad současně v oznámení zahájení řízení účastníky řízení a dotčené orgány poučil, že dle ustanovení § 94n odst. 3 stavebního zákona osoba, která je účastníkem řízení podle § 94k písm. c) až e), může uplatňovat námítky proti projednávanému stavebnímu záměru, dokumentaci, způsobu provádění a užívání stavebního záměru nebo požadavkům dotčených orgánů, pokud jimi může být přímo dotčeno jeho vlastnické právo nebo jiné věcné právo k pozemku nebo stavbě. Obec uplatňuje ve společném územním a stavebním řízení námítky k ochraně zájmů obce a zájmů občanů obce. Osoba, která je účastníkem řízení podle zvláštního právního předpisu, může v řízení uplatňovat námítky pouze v rozsahu, v jakém je projednávaným stavebním záměrem dotčen veřejný zájem, jehož ochranou se podle zvláštního předpisu zabývá. K námítkám, které nesplňují uvedené požadavky, se nepřihlíží. Účastník řízení ve svých námítkách uvede skutečnosti, které zakládají jeho postavení jako účastníka řízení, a důvody podání námitek.

Účastníkům společného řízení byla dána možnost ve smyslu ustanovení § 36 odst. 3 správního řádu, vyjádřit se před vydáním rozhodnutí k podkladům rozhodnutí ve dnech 09.01.2024, 10.01.2024 a 11.01.2024. Uvedeného práva účastníci řízení nevyužili.

Vypořádání s vyjádřeními účastníků řízení k podkladům rozhodnutí:

- účastníci řízení se k podkladům rozhodnutí nevyjádřili.

Podkladem pro vydání společného povolení byly tyto doklady:

- koordinované závazné stanovisko ve smyslu § 4 odst. 2 a 7 stavebního zákona vydané Magistrátem města Karviné, Odborem stavebním a životního prostředí dne 25.05.2023 pod spis. zn. SMK/051297/2023/OSŽP/Sv a č.j. SMK/072012/2023, z hlediska veřejných zájmů, které hájí Magistrát města Karviné jako dotčený orgán, všech ve znění platném do 31.12.2023 s použitím ustanovení § 334a odst. 3 zákona č. 283/2021 Sb., stavební zákon, ve znění pozdějších předpisů (dále jen „NSZ“):

za Odbor stavebního a životního prostředí Magistrátu města Karviné:

- závazné stanovisko ve vztahu k zákonu č. 114/1992 Sb., o ochraně přírody a krajiny, ve znění pozdějších předpisů – *veřejné zájmy na úseku životního prostředí dle tohoto zákona jsou předmětným záměrem dotčeny, závazné stanovisko je vázáno podmínkami (podmínky k provedení stavby byly zapracovány do výrokové části tohoto rozhodnutí);*
- ve vztahu k zákonu č. 20/1987Sb., o státní památkové péči, bez stanovení podmínek;
- ve vztahu zákona č. 449/2001 Sb., o myslivosti ve znění pozdějších předpisů, ve vztahu k zákonu č. 201/2012 Sb., o ochraně ovzduší, ve znění pozdějších předpisů, ve vztahu k zákonu č. 289/1995 Sb., o lesích a o změně a doplnění některých zákonů, vyjádření ve vztahu k zákonu č. 541/2020 Sb., o odpadech, ve znění pozdějších předpisů, ve vztahu k zákonu č. 13/1997 Sb., o pozemních komunikacích, ve znění pozdějších předpisů, ve vztahu k zákonu č. 334/1992 Sb., o ochraně zemědělského půdního fondu, ve znění

pozdějších předpisů, úřad územního plánování podle ustanovení § 96b stavebního zákona, zájmy z hlediska citovaných zákonů nejsou předmětným záměrem dotčeny.

Jiné veřejné zájmy, které hájí Magistrát města Karviné podle zvláštních právních předpisů, nejsou záměrem dotčeny.

- sdělení Krajského úřadu Moravskoslezského kraje, Odboru životního prostředí a zemědělství ze dne 05.05.2023 pod sp. zn. ŽPZ/8333/2023/Kra – není ve vztahu k záměru dotčeným orgánem;
- sdělení Krajské hygienické stanice Moravskoslezského kraje ze dne 04.05.2023 pod č.j. KHSMS 25519/2023/KA/HOK;
- sdělení Hasičského záchranného sboru Moravskoslezského kraje ze dne 09.05.2023 pod č.j. HSOS-2366-2/2023;
- vyjádření Ministerstva obrany, Odboru ochrany územních zájmů a státního odborného dozoru ze dne 28.11.2022 pod sp. zn. 143793/2022-1322-OÚZ-Br - v řešené lokalitě se nenachází inženýrské sítě a podzemní telekomunikační vedení;
- vyjádření Krajského ředitelství Policie Moravskoslezského kraje, Odbor informačních a komunikačních technologií - v řešené lokalitě se nenachází inženýrské sítě a podzemní telekomunikační vedení;
- stanovisko Povodí Odry, státní podnik, jako správce povodí Odry a správce vodního toku Mlýnka v Karviné ze dne 20.04.2023 pod č.j. POD/6962/2023 a ze dne 03.08.2023 pod č.j. POD/13035/2023 (*podmínky k provedení stavby byly zapracovány do podmínky č. 4 ve výrokové části tohoto rozhodnutí*);
- vyjádření Magistrátu města Karviné, Odboru komunálních služeb ze dne 15.12.2022 pod spis. zn. SMK/152300/2022/02 a ze dne 17.05.2023 pod spis. zn. SMK/055826/2023/02 - *souhlas s podmínkami (podmínky k provedení stavby byly zapracovány do podmínky č. 5 ve výrokové části tohoto rozhodnutí)*;
- stanovisko společnosti Severomoravské vodovody a kanalizace Ostrava, a.s. ze dne 24.11.2022 pod zn. 9773/V032132/2022, ze dne 24.05.2023 pod zn. 9773/V009247/2023/RO a ze dne 26.04.2023 pod zn. 9773/V009272/2023/RO; *v zájmovém území záměru se nenachází zařízení v majetku společnosti Severomoravské vodovody a kanalizace Ostrava, a.s.;*
- sdělení společnosti ČEZ Distribuce, a.s. ze dne 12.04.2023 pod zn. 010192549, vyjádření ze dne 17.04.2023 pod zn. 001133415588 a ze dne 17.04.2023 pod zn. 001133415667, *v zájmovém území stavby se nachází energetické zařízení v majetku uvedené společnosti (podmínky k provedení stavby byly zapracovány do podmínky č. 6 ve výrokové části tohoto rozhodnutí)*;
- stanovisko společnosti DIAMO, státní podnik, odštěpný závod ODRA ze dne 06.12.2022 pod zn. D500/30083/2022. Stavbami nedojde k dotčení zařízení v provozování společnosti DIAMO, státní podnik;
- vyjádření společnosti Green Gas DPB, a.s., ze dne 29.11.2022 pod zn. ŘIGS/DGS/2101/Ko/1435/2022. Stavbami nedojde k dotčení zařízení v provozování společnosti Green Gas DPB, a.s.;
- sdělení společnosti České Radiokomunikace a.s., ze dne 24.11.2022 pod zn. UPTS/OS/319957/2022. Stavbami nedojde k dotčení zařízení v provozování společnosti České Radiokomunikace a.s.;
- sdělení společnosti Telco Pro Services, a.s., ze dne 12.04.2023 pod zn. 0201556427. Stavbami nedojde k dotčení zařízení v provozování společnosti Telco Pro Services, a.s.;
- sdělení společnosti OKD, a.s., ze dne 02.12.2022 pod zn. 611/2022. Stavbami nedojde k dotčení zařízení v provozování společnosti OKD, a.s.;
- sdělení společnosti ČEZ ICT Services, a.s., ze dne 12.04.2023 pod zn. 0700688817. Stavbami nedojde k dotčení zařízení v provozování společnosti ČEZ ICT Services, a.s.;
- vyjádření společnosti CETIN a.s., ze dne 14.04.2023 pod č.j. 107190/23 - *v zájmovém území záměru se nenachází zařízení v majetku společnosti CETIN a.s.;*
- sdělení společnosti ČEPS, a.s. ze dne 24.11.2022 pod zn. 10353/2022/CEPS - *v zájmovém území stavby se nenachází žádné zařízení přenosové soustavy, ani jejich ochranné pásmo;*
- vyjádření společnosti Vodafone Czech Republic a.s. ze dne 24.11.2022 pod zn. 221124-1017492091 – *v zájmovém území se nenachází zařízení společnosti Vodafone Czech Republic a.s.;*
- vyjádření společnosti PODA a.s., ze dne 17.04.2023 pod zn. TaV/540/2023/Vo – *v zájmovém území se nenachází zařízení společnosti Vodafone Czech Republic a.s.;*
- vyjádření společnosti T-Mobile Czech Republic a.s., ze dne 03.12.2022 pod zn. E58811/22; *v zájmovém území se nenachází zařízení společnosti T-Mobile Czech Republic a.s.;*

- stanovisko společnosti GasNet Služby, s.r.o., ze dne 03.05.2023 pod zn. 5002804202 – *v zájmovém území se nachází zařízení společnosti GasNet Služby, s.r.o. . bez stanovení podmínek k provádění staveb;*
- vyjádření společnosti Veolia Energie ČR, a.s., ze dne 13.04.2023 pod zn. RSMSV/20230412-006/SUS - *v zájmovém území záměru se nenachází zařízení v majetku společnosti Veolia Energie ČR, a.s.;*
- vyjádření společnosti Veolia Průmyslové služby ČR, a.s., ze dne 24.11.2022 pod zn. VPS/20221124-005/ES - *v zájmovém území záměru se nenachází zařízení v majetku společnosti Veolia Průmyslové služby ČR, a.s.;*
- sdělení společnosti TwigoNet Europe, SE ze dne 13.12.2022 pod č.j. 10019/2022KM – *v zájmovém území se nenachází zařízení společnosti TwigoNet Europe, SE;*
- souhlas vlastníka pozemku parcelní číslo 1538/1 v katastrálním území Ráj, na kterém bude stavba provedena, kterým je statutární město Karviná, s navrhovaným stavebním záměrem, který je vyznačen na situačním výkresu projektové dokumentace;
- plán kontrolních prohlídek;
- projektová dokumentace pro vydání společného povolení pro stavby pod názvem „**Rekonstrukce kanalizace – Nemocnice Karviná – Ráj – stoka D-3 – úsek VO až SP3**“, zpracovaná v květnu 2023 Ing. Sergejem Gorbunovem, autorizovaným inženýrem pro vodohospodářské stavby, vedený ČKAIT pod č. 1101825, která je zpracována v rozsahu přílohy č. 8 vyhlášky č. 499/2006 Sb., o dokumentaci staveb, ve znění platném do 31.12.2023, s použitím ustanovení § 332a zákona č. 283/2021 Sb., stavební zákon, ve znění pozdějších předpisů, a která splňuje technické požadavky na stavby podle vyhlášky č. 268/2009 Sb., o technických požadavcích na stavby, ve znění platném do 31.12.2023, s použitím ustanovení § 332a zákona č. 283/2021 Sb., stavební zákon, ve znění pozdějších předpisů.

Vodoprávní úřad posoudil předloženou žádost z hledisek uvedených v ustanovení § 94o odst. 1 stavebního zákona a dospěl k závěru, že stavba:

- je po posouzení dle ustanovení § 94o odst. 1 písm. a) stavebního zákona v souladu s požadavky stavebního zákona a jeho prováděcích právních předpisů:
 - s obecnými požadavky na využívání území, tj. s požadavky vyhlášky č. 501/2006 Sb., o obecných požadavcích na využívání území, ve znění platném do 31.12.2023, s použitím ustanovení § 332a zákona č. 283/2021 Sb., stavební zákon, ve znění pozdějších předpisů (zejména ustanovení § 23 a § 24d této vyhlášky); s požadavky vyhlášky č. 268/2009 Sb., o technických požadavcích na stavby, ve znění platném do 31.12.2023, s použitím ustanovení § 332a zákona č. 283/2021 Sb., stavební zákon, ve znění pozdějších předpisů (zejména ustanovení § 42 vyhlášky) a s požadavky vyhlášky č. 398/2009 Sb., o obecných technických požadavcích zabezpečujících bezbariérové užívání staveb ve znění platném do 31.12.2023, s použitím ustanovení § 332a zákona č. 283/2021 Sb., stavební zákon, ve znění pozdějších předpisů. Splnění technických požadavků na stavby dle vyhlášky č. 268/2009 Sb., vyhlášky č. 398/2009 Sb., a vyhlášky č. 501/2006 Sb., je popsáno v textové části dokumentace. Vodoprávní úřad zjistil, že záměr stavebníka je v souladu s obecnými požadavky na využívání území a v souladu s obecnými technickými požadavky na stavby;
- je po posouzení dle ustanovení § 94o odst. 1 písm. b) stavebního zákona v souladu s požadavky na veřejnou dopravní nebo technickou infrastrukturu k možnosti a způsobu napojení nebo k podmínkám dotčených ochranných a bezpečnostních pásem. Stavba nevyžaduje vybudování nové veřejné dopravní a technické infrastruktury;
- jsou po posouzení dle ustanovení § 94o odst. 1 písm. c) stavebního zákona v souladu s požadavky zvláštních právních předpisů, se závaznými stanovisky, popřípadě rozhodnutími dotčených orgánů podle zvláštních právních předpisů nebo stavebního zákona a rovněž se zájmy ostatních osob a jejich podmínky a požadavky byly zapracovány do projektové dokumentace, jak je uvedeno výše.

Vodoprávní úřad posuzoval soulad s územně plánovací dokumentací a cíli a úkoly územního plánování, jelikož záměrem je stavba, pro kterou se podle ustanovení § 96b odst. 1 stavebního zákona nevydává závazné stanovisko orgánu územního plánování:

- Podle platného Územního plánu města Karviné je záměr umístěn na plochách označených WT – plochy vodní a vodohospodářské, OV – plochy občanského vybavení – veřejná vybavenost a ZP – plochy veřejné zeleně parkové, ve které je záměr, jako stavba technické infrastruktury přípustným využitím. Stavbou nedojde ke změně využití v území ani prostorovém uspořádání území.

- Územní plán je zpracován v souladu se stavebním zákonem a jeho prováděcími vyhláškami, tzn. i s ustanoveními § 18 a § 19 stavebního zákona, proto vodoprávní úřad dále nezkoumal soulad s cíli a úkoly územního plánování.
- Z kritérií a podmínek pro rozhodování o změnách v území stanovených v platných Zásadách územního rozvoje Moravskoslezského kraje nevyplývají pro zájmové území, ve kterém je záměr navržen, žádné další podmínky.

Vodoprávní úřad v souladu s ustanovením § 94o odst. 2 písm. a) stavebního zákona ověřil, že dokumentace pro vydání společného povolení je úplná, přehledná a jsou v ní v odpovídající míře řešeny obecné požadavky na výstavbu, že vlivem užívání stavby nedojde k negativním účinkům stavby na okolí a na okolní stavby.

Dále vodoprávní úřad v souladu s ustanovením § 94o odst. 2 písm. b) stavebního zákona ověřil, že je zajištěn stávající příjezd ke stavbě.

Vodoprávní úřad neshledal důvody, které by bránily vydání společného povolení, a proto rozhodl tak, jak je uvedeno ve výroku společného povolení, za použití ustanovení právních předpisů ve výroku uvedených.

Poučení účastníků o podání odvolání:

Proti tomuto rozhodnutí lze podat odvolání do 15 dnů ode dne jeho oznámení (doručení) u Magistrátu města Karviné, Odboru stavebního a životního prostředí na adrese uvedené v tomto rozhodnutí. Odvolacím orgánem je Krajský úřad Moravskoslezského kraje, odbor krajský stavební úřad, na adrese 28.října 117, 702 00 Ostrava.

Další poučení:

Podle ustanovení § 82 odst. 1 správního řádu je odvolání jen proti odůvodnění nepřipustné. Odvoláním lze napadnout výrokovou část rozhodnutí, jednotlivý výrok nebo jeho vedlejší ustanovení. Podle odst. 2 téhož ustanovení musí mít odvolání náležitosti uvedené v § 37 odst. 2 správního řádu a musí obsahovat údaje o tom, proti kterému rozhodnutí směřuje, v jakém rozsahu ho napadá a v čem je spatřován rozpor s právními předpisy nebo nesprávnost rozhodnutí nebo řízení, jež mu předcházelo. Odvolání se podává s potřebným počtem stejnopisů tak, aby jeden stejnopis zůstal správnímu orgánu, a aby každý účastník dostal jeden stejnopis. Nepodá-li odvolatel potřebný počet stejnopisů, vyhotoví jej správní orgán na jeho náklady.

Podle ustanovení § 72 odst. 1 správního řádu se rozhodnutí oznamuje účastníkům řízení doručením stejnopisu jeho písemného vyhotovení do vlastních rukou. Nebude-li adresát při doručování zastížen, bude písemnost podle ustanovení § 23 odst. 1 a odst. 3 písm. b) správního řádu uložena v provozovně provozovatele poštovních služeb, a pokud si adresát uloženou písemnost ve lhůtě 10 dnů ode dne, kdy byla k vyzvednutí připravena nevyzvedne, písemnost se podle ustanovení § 24 odst. 1 správního řádu považuje za doručenou posledním dnem této lhůty.

Upozornění:

Podle ustanovení § 82 odst. 1 správního řádu je odvolání jen proti odůvodnění nepřipustné. Odvoláním lze napadnout výrokovou část rozhodnutí, jednotlivý výrok nebo jeho vedlejší ustanovení. Podle odst. 2 téhož ustanovení musí mít odvolání náležitosti uvedené v § 37 odst. 2 správního řádu a musí obsahovat údaje o tom, proti kterému rozhodnutí směřuje, v jakém rozsahu ho napadá a v čem je spatřován rozpor s právními předpisy nebo nesprávnost rozhodnutí nebo řízení, jež mu předcházelo. Odvolání se podává s potřebným počtem stejnopisů tak, aby jeden stejnopis zůstal správnímu orgánu, a aby každý účastník dostal jeden stejnopis. Nepodá-li odvolatel potřebný počet stejnopisů, vyhotoví jej správní orgán na jeho náklady.

Podle ustanovení § 72 odst. 1 správního řádu se rozhodnutí oznamuje účastníkům řízení doručením stejnopisu jeho písemného vyhotovení do vlastních rukou. Nebude-li adresát při doručování zastížen, bude písemnost podle ustanovení § 23 odst. 1 a odst. 3 písm. b) správního řádu uložena v provozovně provozovatele poštovních služeb, a pokud si adresát uloženou písemnost ve lhůtě 10 dnů ode dne, kdy byla k vyzvednutí připravena nevyzvedne, písemnost se podle ustanovení § 24 odst. 1 správního řádu považuje za doručenou posledním dnem této lhůty.

Další poučení:

Společné povolení má podle § 94p odst. 5 stavebního zákona platnost 2 roky ode dne nabytí právní moci, nestanoví-li stavební úřad v odůvodněných případech lhůtu delší. Vodoprávní úřad po dni nabytí právní moci rozhodnutí zašle žadatelům stejnopis písemného vyhotovení společného rozhodnutí opatřený doložkou nabytí právní moci a jedno vyhotovení ověřené projektové dokumentace záměru a dále po nabytí právní moci a oznámení názvu a sídla stavebního podnikatele štítek obsahující identifikační údaje o povoleném záměru.

Stavebník je povinen štítek před zahájením provádění staveb umístit na viditelném místě u vstupu na staveniště a ponechat jej tam až do dokončení staveb. Štítek musí být chráněn před

povětrnostními vlivy, aby údaje na něm uvedené zůstaly čitelné, a ponechán na místě do doby dokončení staveb, případně do vydání kolaudačního souhlasu.

Společné povolení ve smyslu ustanovení § 94p odst. 2 stavebního zákona pozbývá platnost, jestliže stavby nebudou zahájeny do dvou let ode dne nabytí právní moci společného povolení. Společné povolení pozbývá platnosti též dnem, kdy stavební úřad obdrží oznámení stavebníka o tom, že od provedení svého stavebního záměru upouští; to neplatí, jestliže stavba již byla zahájena.

Stavby nesmí být zahájeny, pokud společné povolení nenabude právní moci podle § 73 a 74 správního řádu.

Stavební podnikatel je povinen vést stavební deník ve smyslu § 157 stavebního zákona a je povinen na požádání stavební deník předložit kontrolním orgánům.

Při provádění stavebních prací je nutno dodržet ustanovení nařízení vlády č. 272/2011 Sb., o ochraně zdraví před nepříznivými účinky hluku a vibrací, ve znění pozdějších předpisů.

Vodoprávní úřad žadatelé upozorňuje na další povinnosti, vyplývající ze zákona č. 309/2006 Sb., kterým se upravují další požadavky bezpečnosti a ochrany zdraví při práci v pracovněprávních vztazích a o zajištění bezpečnosti a ochrany zdraví při činnosti nebo poskytování služeb mimo pracovněprávní vztahy (zákon o zajištění dalších podmínek bezpečnosti a ochrany při práci), ve znění pozdějších předpisů, zejména na povinnosti vyplývající z jeho ustanovení § 15 odst. 1 (oznámení o zahájení prací oblastnímu inspektorátu práce) a ustanovení § 14 (určení potřebného počtu koordinátorů bezpečnosti a ochrany zdraví při práci na staveništi, vymezení pravidel spolupráce, předání potřebných podkladů koordinátorovi).

S odpady vzniklémi v průběhu staveb bude nakládáno v souladu se zákonem č. 541/2020 Sb., o odpadech a o změně některých dalších zákonů, ve znění platném do 31.12.2023, s použitím ustanovení § 334a odst. 3 zákona č. 283/2021 Sb., stavební zákon, ve znění pozdějších předpisů. Vzniklé odpady budou předávány pouze právnickým nebo fyzickým osobám oprávněným k podnikání, které jsou provozovateli zařízení k využití nebo odstranění nebo ke sběru nebo výkupu určeného druhu odpadu ve smyslu ustanovení § 14 uvedeného zákona.

Žádost o vydání kolaudačního souhlasu bude podána na předepsaném formuláři spolu s doklady uvedenými příloze č. 14 vyhlášky č. 183/2018 Sb., o náležitostech rozhodnutí a dalších vyjádření vodoprávního úřadu a o dokladech předkládaných vodoprávnímu úřadu, ve znění platném do 31.12.2023, s použitím ustanovení § 332a zákona č. 283/2021 Sb., stavební zákon, ve znění pozdějších předpisů.

Před zahájením staveb a v průběhu jejich realizace musí být respektováno ustanovení § 24e vyhlášky č. 501/2006 Sb., o obecných požadavcích na využívání území, ve znění platném do 31.12.2023, s použitím ustanovení § 332a zákona č. 283/2021 Sb., stavební zákon, ve znění pozdějších předpisů, týkající se staveniště.

Stavebník je povinen, ve smyslu § 152 odst. 1 stavebního zákona, dbát na řádnou přípravu a provádění těchto staveb, musí mít na zřeteli ochranu života a zdraví osob nebo zvířat, ochranu životního prostředí a majetku, i šetrnost k sousedství.

Podle § 160 odst. 2 stavebního zákona je zhotovitel staveb povinen provádět stavby v souladu s rozhodnutím nebo jiným opatřením vodoprávního úřadu a s ověřenou projektovou dokumentací, dodržet obecné požadavky na výstavbu, popřípadě jiné technické předpisy a technické normy a zajistit dodržování povinností k ochraně života, zdraví, životního prostředí a bezpečnosti práce vyplývajících ze zvláštních právních předpisů.

Veškeré vzniklé škody v důsledku provádění stavebních prací na dotčených nemovitostech či majetku budou uhrazeny podle obecně platných právních předpisů.

Před uvedením stavby do trvalého provozu je nutno požádat o vydání kolaudačního souhlasu v souladu s ustanovením § 15 vodního zákona a § 122 stavebního zákona.

Přílohy pro stavebníka (po dni nabytí právní moci rozhodnutí):

- stejnopis písemného vyhotovení společného povolení opatřený doložkou právní moci
- ověřená dokumentace
- štítek „Stavba povolena“ po oznámení názvu a sídla stavebního podnikatele, který bude stavby provádět


Přílohy:

- Koordinační situační výkres C.3
- vyjádření Magistrátu města Karviné, Odboru komunálních služeb ze dne 17.05.2023 pod spis. zn. SMK/055826/2023/02
- vyjádření Magistrátu města Karviné, Odboru komunálních služeb ze dne 15.12.2022 pod spis. zn. SMK/152300/2022/02

- sdělení společnosti ČEZ Distribuce, a.s. ze dne 12.04.2023 pod zn. 010192549
- vyjádření společnosti ČEZ Distribuce, a.s. ze dne 17.04.2023 pod zn. 001133415588
- vyjádření společnosti ČEZ Distribuce, a.s. ze dne 17.04.2023 pod zn. 001133415667
- stanovisku Povodí Odry, státní podnik ze dne 03.08.2023 pod č.j. POD/13035/2023

Poplatek:

Správní poplatek za vydání společného povolení ve výši 3000,- Kč dle položky č. 18 odst. 1 písm. h), která je přílohou zákona č. 634/2004 Sb., o správních poplatcích, ve znění platném do 31.12.2023, s použitím ustanovení § 334a odst. 3 zákona č. 283/2021 Sb., stavební zákon, ve znění pozdějších předpisů, žadatel zaplatil dne 12.01.2024.


Ivana Krainová
oprávněná úřední osoba
služební číslo 1826

**Obdrží: (doručenky)****Účastníci vodoprávního řízení pro výrok I.**

KONEKO, spol. s r.o., IDDS: dejgciq

Povodí Odry, státní podnik, Varenská 49, 701 26 Ostrava, IDDS: y5ain84
statutární město Karviná

Účastníci společného řízení pro výrok II.

KONEKO, spol. s r.o., IDDS: dejgciq

Úřad pro zastupování státu ve věcech majetkových, IDDS: 96vaa2e
statutární město Karviná

Povodí Odry, státní podnik, Varenská 49, 701 26 Ostrava, IDDS: y5ain84

WF Group SICAV, a.s., IDDS: 8zzvqiz

ČEZ Distribuce, a.s., IDDS: v95uqfy

GasNet, a.s., IDDS: rdxzhzt

Severomoravské vodovody a kanalizace Ostrava, a.s., IDDS: 4xff9pv

Český svaz včelařů, z.s., základní organizace Karviná, IDDS: t67vvqd

Dotčené orgány:

Magistrát města Karviné, Odbor stavební a životního prostředí, oddělení územního plánování a životního prostředí, z hlediska *ochrany přírody a krajiny*

Magistrát města Karviné, Odbor stavební a životního prostředí, oddělení stavebního úřadu, *orgán státní památkové péče*



STATUTÁRNÍ MĚSTO KARVINÁ

Magistrát města Karviné

Odbor komunálních služeb



VÁŠ DOPIS ZN.: 23_032
ZE DNE: 12.04.2023

ČÍSLO JEDNACÍ: SMK/068632/2023
SPISOVÁ ZNAČKA: SMK/055826/2023/02

VYŘÍZUJE: Mgr. Michal Reczek
TELEFON: 596 387 346
E-MAIL: michal.reczek@karvina.cz

LISTŮ/PŘÍLOH: 1/0
DATUM: 17.05.2023

Nemocnice Karviná - Ráj, p. o.
Vydmuchoh 399/5
734 01 Karviná-Ráj

zastoupena:
KONEKO, spol. s r.o.
Výstavní 2224/8
709 00 Ostrava – Mariánské Hory
IDDS: dejgciq

Vyjádření vlastníka k záměru

Statutární město Karviná, Odbor komunálních služeb Magistrátu města Karviné obdržel Vaši žádost o vydání vyjádření vlastníka k záměru stavby uváděné pod názvem „Rekonstrukce kanalizace - Nemocnice Karviná - Ráj - stoka D-3 - úsek VO až SP3“ v části města Ráj.

Předložená dokumentace řeší rekonstrukci stávající stoky dešťové kanalizace v areálu nemocnice v Karvině-Ráji, včetně vyústního objektu do vodního toku. Kamerovým průzkumem bylo zjištěno, že potrubí vnitřní dešťové kanalizace jsou ve špatném stavu. Cílem rekonstrukce je zajistit funkčnost kanalizace. V rámci stavby dojde k rekonstrukci stoky dešťové kanalizace, v úseku od šachty SP3 po vyústní objekt do drobného vodního toku Mlýnka, který se nachází na pozemku parcelní číslo (dále p. č.) 1538/1 v katastrálním území (dále k. ú.) Ráj ve vlastnictví města. Stávající potrubí bude vyměněno za žebrované potrubí z polypropylenu v potřebné dimenzi. Budou také vybudovány nové revizní šachty a spadiště z prefabrikátů DN 1000. Na rekonstruované potrubí navazuje systém vnitřní dešťové kanalizace z celého areálu nemocnice, jehož rekonstrukce je řešena samostatnou dokumentací spolu s rekonstrukcí vnitřní splaškové kanalizace.

Dle předložené dokumentace bude stavbou dotčen pozemek p. č. 1315/1 v k. ú. Karviná-město a p. č. 475/7 a 486 v k. ú. Ráj, které jsou ve vlastnictví statutárního města Karviné. Dále pak pozemky, které jsou ve vlastnictví Moravskoslezského kraje.

Po posouzení Vaší žádosti, statutární město Karviná, Magistrát města Karviné, Odbor komunálních služeb vydává, jako vlastník dotčeného pozemku, zeleně a veřejného prostranství, pro účely řízení vedeného dle zákona č. 183/2006 Sb., o územním plánování a stavebním řádu, ve znění pozdějších předpisů, a pro účely majetkoprávního vypořádání dotčeného pozemku toto vyjádření k předložené dokumentaci, kterým stanovuje tyto podmínky a sděluje následující:

1. Rekonstruovaná vnitřní dešťová kanalizační stoka D3 v úseku VO až SP3 bude vyústěna stávajícím vyústním objektem do drobného vodního toku Mlýnka v Karvině (IDVT 10101579). Stávající vyústní objekt je umístěn na pravém břehu toku, jehož koryto se nachází na pozemku p. č. 1538/1 v k. ú. Ráj. Vlastníkem pozemku p. č. 1538/1 v k. ú. Ráj je statutární město Karviná. Správcem vodního toku Mlýnka v Karvině je v tomto úseku Povodí Odry, státní podnik. K vypouštění dešťových vod do vodního toku Mlýnka je nutno požádat o stanovisko Povodí Odry, státní podnik.
2. V průběhu provádění stavby je nutné dodržovat Standard péče o přírodu a krajinu A 01 002 Ochrana dřevin při stavební činnosti – především kapitoly 4.2, 4.2.1., 4.2.2, 4.2.4. a příslušné uvedené přílohy a dále standardu odpovídající body normy ČSN 83 9061 - Technologie vegetačních úprav v krajině - Ochrana stromů, porostů a vegetačních ploch při stavebních pracích, tzn. především 4.6, 4.10 a 4.12. Standard je volně dostupný ke stažení na internetových stránkách AOPK na odkaze: <https://nature.cz/web/cz/platne-standardy>.

Před provedením zásypu výkopu je nutné pořídit fotodokumentaci stavu kořenů případně poškozených výkopem a jejich ošetření, případně přizvat zástupce Odboru komunálních služeb ke kontrole jejich stavu, stejně jako k případným konzultacím před hloubením výkopů v blízkosti dřevin.

MMKASS12742077



jednoznačný identifikátor dokumentu

STATUTÁRNÍ MĚSTO KARVINÁ • Magistrát města Karviné | Adresa sídla: Fryštátská 72/1, 733 24 Karviná-Fryštát
Adresa pro osobní kontakt: Karola Šlávky 618/11, 733 24 Karviná-Fryštát | IČO: 00297534 | DIČ: CZ00297534
Telefon: 596 387 111 | Fax: 596 387 264 | E-mail: epodatelna@karvina.cz | Datová schránka: es5bv8q | Web: www.karvina.cz

3. Stavební práce musí být prováděny tak, aby doba omezení provozu a obtěžování okolí byla snížena na minimum. Při provádění stavebních prací musí být používány komunikace, především na ul. Vydmuchov, udržovány ve schůdném, sjízdném a čistém stavu, je nutno provádět jejich průběžné a neprodlené čištění a v případě sucha zamezovat prašnosti kropením.
4. Před zahájením stavebních prací a umístěním stavebního zařízení na pozemku v majetku statutárního města Karviné je povinen investor, případně pověřená prováděcí firma, požádat Odbor komunálních služeb Magistrátu města Karviné, nejméně 30 dnů předem, o souhlas s užíváním veřejného prostranství, kontaktní osoba: **Pavel Gajdziok**, tel. 596 387 371.
5. Před zahájením stavebních prací, v jejich průběhu a po dokončení bude pořízena fotodokumentace používaných komunikací a prostranství v majetku statutárního města Karviné, na kterých bude stavba prováděna. Fotodokumentace bude předána Odboru komunálních služeb Magistrátu města Karviné před zahájením stavebních prací a po jejich dokončení.
6. Dojde-li vlivem staveništní dopravy, umístěním stavebního materiálu, zařízení a pojížděním mechanizace k poškození tělesa použitých komunikací (vč. chodníků) a travnatých ploch v majetku statutárního města Karviné, tyto budou po dokončení stavby opraveny v plném rozsahu a uvedeny do nezávadného stavu. Poškozený živičný povrch komunikace bude odfrézován a bude provedena pokládka nového živičného koberce včetně konstrukčních vrstev a nových obrub, a to v celé délce a šíři poškozené komunikace. Po dokončení stavebních prací bude těleso komunikace, pomocné pozemky a vodní režim komunikace uvedeny do nezávadného stavu a upraveny tak, aby mohly bez závad sloužit svému účelu. V rámci rozpočtu stavby je nutné zahrnout dostatečnou rezervu na opravu těchto poškození.
7. Veškeré odpady je nutno zařazovat podle druhu a kategorie a při kontrole prokázat, že s odpadem bylo nakládáno v souladu se zákonem č. 541/2020 Sb., o odpadech.

Především je nutné dbát na povinnost, aby při odstraňování stavby, provádění stavby nebo údržbě stavby byl dodržen postup pro nakládání s vybouranými stavebními materiály určenými pro opětovné použití, vedlejšími produkty a stavebními a demoličními odpady tak, aby byla zajištěna nejvyšší možná míra jejich opětovného použití a recyklace.
8. Vzhledem k tomu, že realizací stavby dojde k dotčení pozemku ve vlastnictví statutárního města Karviné je vlastník stavby, případně pověřený zástupce povinen požádat Odbor majetkový, oddělení majetkoprávní o majetkoprávní vypořádání zasaženého pozemku.

Toto vyjádření vlastníka k záměru nenahrazuje povolení nebo rozhodnutí příslušných správních orgánů potřebných k realizaci stavby.

Platnost tohoto vyjádření končí dne 17.05.2024

Ing. Jana Maierová, MPA
vedoucí odboru

podepsáno elektronicky

Na vědomí: Odbor majetkový



STATUTÁRNÍ MĚSTO KARVINÁ

Magistrát města Karviné

Odbor komunálních služeb

9.

VÁŠ DOPIS ZN.: 22_176
ZE DNE: 24.11.2022

ČÍSLO JEDNACÍ: SMK/162610/2022
SPISOVÁ ZNAČKA: SMK/152300/2022/02

VYŘIZUJE: Mgr. Michal Reczek
TELEFON: 596 387 346
E-MAIL: michal.reczek@karvina.cz

LISTŮ/PŘÍLOH: 1/1
DATUM: 15.12.2022

KONEKO, spol. s r.o.
Výstavní 2224/8
709 00 Ostrava – Mariánské Hory

IDDS: dejgciq

Vyjádření k existenci sítí

K Vaší žádosti o vyjádření k existenci sítí k připravovanému záměru rekonstrukce kanalizace uváděnému pod názvem „Rekonstrukce kanalizace - Nemocnice Karviná - Ráj“, sdělujeme, že v území vyznačeném na přiloženém situačním snímku, či v jeho blízkosti, se nachází následující inženýrské sítě, které jsou ve vlastnictví statutárního města Karviné:

Veřejné osvětlení:

Ve vyznačeném území se nachází zemní kabelové vedení veřejného osvětlení, viz přiložený zakres. V případě jeho dotčení stavbou, je nutné dodržet následující podmínky:

1. Stavebník před zahájením stavebních prací zajistí vytyčení sítí veřejného osvětlení u Technických služeb Karviná, a.s., Bohumínská 1878, 735 06 Karviná-Nové Město (kontaktní osoba p. Hujda, tel. 596 302 130, mob. 602 585 560).
2. Stavebník bude v ochranném pásmu veřejného osvětlení (min 1,0 m na každou stranu od osy kabelů VO) provádět výkop ručně, a to s největší opatrností, aby nedošlo k poškození kabelu veřejného osvětlení. Obnažené kabely veřejného osvětlení ve výkopu budou zataženy do tvrzené dělené chráničky (pod komunikacemi) nebo KOPOFLEX (v trávě) chráničky. Při stavbě je nutno dodržet ČSN 73 6005 Prostorové uspořádání sítí technického vybavení v místech křížení a při souběhu je nutno dodržet ochranné pásmo min 1,0 m na každou stranu od osy kabelů VO.
3. Stavebník před záhozem případných výkopů přizve zástupce Technických služeb Karviná, a.s., ke kontrole stavu kabelů veřejného osvětlení a o výsledku zhotoví zápis do stavebního deníku. Stavebník při případném poškození sítí veřejného osvětlení je povinen zajistit opravu prostřednictvím Technických služeb Karviná, a.s., a uhradit veškeré náklady s tímto spojené.

Dále sdělujeme následující:

Upozorňujeme, že zájmovou oblastí protéká drobný vodní tok Mlýnka v Karviné, který je v tomto úseku ve správě Povodí Odry.

Zpracovanou projektovou dokumentaci požadujeme předložit k posouzení a vyjádření za správce a vlastníka dotčených pozemků, komunikace, zeleně, inženýrských sítí a obecně veřejného prostranství v případě jejich dotčení.

Platnost tohoto vyjádření končí dne 15.12.2023.

Ing. Jana Maierová, MPA
vedoucí odboru

podepsáno elektronicky

MMKASS12237332



Jednoznačný identifikátor dokumentu

STATUTÁRNÍ MĚSTO KARVINÁ • Magistrát města Karviné | Adresa sídla: Fryštátská 72/1, 733 24 Karviná-Fryštát
Adresa pro osobní kontakt: Karola Šliwky 618/11, 733 24 Karviná-Fryštát | IČO: 00297534 | DIČ: CZ00297534
Telefon: 596 387 111 | Fax: 596 387 264 | E-mail: epodatelna@karvina.cz | Datová schránka: es5bv8q | Web: www.karvina.cz

KONEKO spol. s r.o.

 NAŠE ZNAČKA
 0101921549

 VYŘÍZENO DNE
 12.04.2023

Sdělení o existenci energetického zařízení, sítě pro elektronickou komunikaci nebo zařízení technické infrastruktury v majetku společnosti ČEZ Distribuce, a. s., pro akci:

Rekonstrukce kanalizace - Nemocnice Karviná - Ráj stoka D-3 - úsek VO až SP3

Vážený zákazníku,

Na základě Vaší žádosti 0101921549 ze dne 12.04.2023 Vám zasíláme sdělení o existenci energetického zařízení, sítě pro elektronickou komunikaci nebo zařízení technické infrastruktury v majetku společnosti ČEZ Distribuce, a. s., ve Vámi vymezeném zájmovém území.

Dovolujeme si Vás upozornit, že sdělení nenahrazuje vyjádření provozovatele distribuční soustavy k projektové dokumentaci pro územní nebo stavební řízení, k připojení nového odběru, zdroje elektrické energie nebo k navýšení rezervovaného příkonu a výkonu a s výjimkou havárií ani souhlas s činností v ochranném pásmu.

Toto sdělení je platné do 12.10.2023 a je jedním z podkladů pro zpracování projektové dokumentace, pokud je taková dokumentace zpracovávána.

V majetku ČEZ Distribuce, a. s., se na Vámi uvedeném zájmovém území nachází nebo ochranným pásmem zasahuje energetické zařízení typu:

| | síť NN | síť VN | síť VVN |
|--------------|--------|--------|---------|
| Podzemní síť | | střet | |
| Nadzemní síť | | střet | |

| | |
|---------|--|
| Stanice | |
|---------|--|

V majetku ČEZ Distribuce, a. s., se na Vámi uvedeném zájmovém území nachází nebo ochranným pásmem zasahuje síť pro elektronickou komunikaci typu:

| | síť pro elektronickou komunikaci |
|--------------|----------------------------------|
| Podzemní síť | |
| Nadzemní síť | |

Zařízení technické infrastruktury zahrnuje zejména vodovodní, kanalizační a plynové přípojky pro objekty ČEZ Distribuce a. s., a dále pak další podzemní a nadzemní zařízení sloužící pro provoz distribuční sítě. V majetku ČEZ Distribuce, a. s., se na Vámi uvedeném zájmovém území nachází nebo ochranným pásmem zasahuje zařízení technické infrastruktury:

| | zařízení technické infrastruktury |
|------------------------|-----------------------------------|
| Nadzemní nebo podzemní | |

Energetické zařízení (mimo nadzemních sítí NN), zařízení sítě pro elektronickou komunikaci a zařízení technické infrastruktury je chráněno ochranným pásmem podle § 46 zákona č. 458/2000 Sb., o podmínkách podnikání a o výkonu státní správy v energetických odvětvích a o změně některých zákonů (energetický zákon), ve znění pozdějších předpisů. Přibližný průběh tras energetických zařízení, sítě pro elektronickou komunikaci (v trase kabelového vedení může být uloženo několik kabelů energetických i komunikačních) a tras zařízení technické infrastruktury zasíláme v příloze tohoto dopisu.

V případě existence podzemních energetických zařízení, sítě pro elektronickou komunikaci nebo zařízení technické infrastruktury je povinností stavebníka alespoň 14 dní před započatím zemních prací požádat telefonicky na 800 850 860 nebo e-mailem na info@cezdistribuce.cz o tzv. vytyčení trasy podzemního zařízení, sítě pro elektronickou komunikaci nebo zařízení technické infrastruktury. O vytyčení lze požádat pouze na základě vydaného sdělení o existenci energetického zařízení, sítě pro elektronickou komunikaci nebo zařízení technické infrastruktury, a to (mimo havárií) nejpozději 30 dní před koncem jeho platnosti.

Dojde-li k obnažení podzemního vedení nebo k poškození energetického zařízení, sítě pro elektronickou komunikaci nebo zařízení se sítí pro elektronickou komunikaci související nebo zařízení technické infrastruktury ve vlastnictví ČEZ Distribuce, a. s., nahlaste nám prosím tuto skutečnost bezodkladně jako poruchu na bezplatnou linku 800 850 860.

Pokud uvažovaná akce nebo činnost zasáhne do ochranného pásma nadzemních vedení, trafostanic nebo sítě pro elektronickou komunikaci, popř. bude po vytyčení zjištěno, že zasahuje do ochranného pásma podzemních energetických zařízení nebo zařízení pro elektronickou komunikaci, je nutné písemně požádat společnost ČEZ Distribuce, a. s., o souhlas s činností v ochranném pásmu (formulář je k dispozici na www.cezdistribuce.cz v části Formuláře / Činnosti v ochranných pásmech, kontaktní údaje pro podání Vaší žádosti naleznete v zápatí). Jestliže uvažovaná akce vyvolá potřebu dílčí změny trasy vedení nebo přemístění některých prvků energetického zařízení nebo sítě pro elektronickou komunikaci včetně souvisejícího zařízení, je nutné včas společnost ČEZ Distribuce, a. s., požádat o přeložku zařízení podle § 47 energetického zákona.

Zároveň Vás upozorňujeme, že v zájmovém území se může nacházet taktéž energetické zařízení, síť pro elektronickou komunikaci nebo zařízení technické infrastruktury, které není v majetku společnosti ČEZ Distribuce, a. s.

V souvislosti s výše uvedeným si Vás dovoluujeme upozornit, že uvedené sdělení včetně jeho příloh obsahuje skutečnosti tvořící obchodní tajemství společnosti ČEZ Distribuce, a. s. Poskytnuté informace jsou dále také důvěrnými informacemi a obchodně citlivými informacemi společnosti ČEZ Distribuce, a. s. Z výše uvedených důvodů si Vás proto společnost ČEZ Distribuce, a. s., dovoluje upozornit, že s poskytnutými informacemi je potřeba nakládat dle platných právních předpisů, v opačném případě se vystavujete postihu ve smyslu platné právní úpravy. V této souvislosti si Vás dále dovoluujeme upozornit, že požadované informace nesmí být předány, sděleny, využity, zpřístupněny, či jiným způsobem postoupeny na jakoukoli třetí osobu bez předchozího prokazatelného souhlasu společnosti ČEZ Distribuce, a. s. Informace o existenci energetického zařízení, sítě pro elektronickou komunikaci a zařízení technické infrastruktury mohou být využity pouze pro účel, pro který byly vyžádány.

S pozdravem

ČEZ Distribuce, a. s.
Děčín, Děčín IV-Podmokly
Teplická 874/8
PSČ 405 02
IČ: 24729035

Přílohy

1. Situační výkres zájmového území
2. Podmínky pro provádění činností v ochranných pásmech energetických zařízení, sítě pro elektronickou komunikaci a zařízení technické infrastruktury

ČEZ Distribuce, a. s.

Děčín, Děčín IV-Podmokly, Teplická 874/8, PSČ 405 02 | IČ: 24729035, DIČ: CZ24729035 |
zapsaná v obchodním rejstříku vedeném u Krajského soudu v Ústí nad Labem, sp. zn. B 2145 |
e-mail: info@cezdistribuce.cz, www.cezdistribuce.cz |
zasílací adresa: ČEZ Distribuce, a. s., Plzeň, Guldenerova 2577/19, PSČ 326 00

PODMÍNKY PRO PROVÁDĚNÍ ČINNOSTÍ V OCHRANNÝCH PÁSMECH PODZEMNÍCH VEDENÍ

Ochranné pásmo podzemních vedení elektrizační soustavy do 110 kV vč. a vedení řídicí, měřicí a zabezpečovací techniky je stanoveno v § 46 odst. 5 zákona č. 458/2000 Sb., o podmínkách podnikání a o výkonu státní správy v energetických odvětvích a o změně některých zákonů (energetický zákon), ve znění pozdějších předpisů, a činí 1 metr po obou stranách krajního kabelu (energetického nebo pro elektronickou komunikaci) kabelové trasy, nad 110 kV činí 3 metry po obou stranách krajního kabelu.

V ochranném pásmu podzemního vedení je podle § 46 odst. 8 a 10 energetického zákona zakázáno:

- a) zřizovat bez souhlasu vlastníka těchto zařízení stavby či umisťovat konstrukce a jiná podobná zařízení, jakož i uskláňovat hořlavé a výbušné látky,
- b) provádět bez souhlasu vlastníka zemní práce,
- c) provádět činnosti, které by mohly ohrozit spolehlivost a bezpečnost provozu těchto zařízení nebo ohrozit život, zdraví či majetek osob,
- d) provádět činnosti, které by znemožňovaly nebo podstatně znesnadňovaly přístup k těmto zařízením,
- e) vysazovat trvalé porosty a přejíždět vedení mechanismy o celkové hmotnosti nad 6 tun.

Pokud stavba nebo stavební činnost zasahuje do ochranného pásma podzemního vedení, je třeba požádat o písemný souhlas vlastníka nebo provozovatele tohoto zařízení na základě § 46 odst. 8 a 11 energetického zákona.

V ochranných pásmech podzemních energetických vedení a sítí pro elektronickou komunikaci je třeba dále dodržovat následující podmínky:

1. Dodavatel prací musí před zahájením prací zajistit vytyčení podzemního zařízení a prokazatelně seznámit pracovníky, jichž se to týká, s jejich polohou a upozornit na odchylky od výkresové dokumentace.
2. Výkopové práce do vzdálenosti 1 metr od osy (krajního) kabelu musí být prováděny ručně.
3. Zemní práce musí být prováděny v souladu s ČSN 73 6133 Návrh a provádění zemního tělesa pozemních komunikací a při zemních pracích musí být dodrženo Nařízení vlády č. 591/2006 Sb., bližších minimálních požadavků na bezpečnost a ochranu zdraví při práci na staveništích.
4. Místa křížení a souběhy ostatních zařízení a staveb se zařízeními energetickými, komunikačními sítěmi pro elektronickou komunikaci nebo zařízeními technické infrastruktury musí být vyprojektovány a provedeny v souladu s platnými normami a předpisy, zejména s ČSN 33 2000-5-52, ČSN EN 50110-1, ČSN EN 50341-1, ČSN 73 6005 a PNE 33 0000-6, PNE 33 3301, PNE 34 1050.
5. Dodavatel prací musí oznámit příslušnému provozovateli distribuční soustavy zahájení prací minimálně 3 pracovní dny předem.
6. Při potřebě přejíždění trasy podzemních vedení nebo podzemních zařízení vozidly nebo mechanismy je třeba po dohodě s vlastníkem provést dodatečnou ochranu proti mechanickému poškození.
7. Manipulovat s obnaženými kabely pod napětím je možné pouze se souhlasem vlastníka. Odkryté zařízení sítě pro elektronickou komunikaci včetně ochranné trubky (HDPE apod.) musí být řádně zabezpečeno při práci i proti poškození nepovolanou osobou.
8. Před záhozem kabelové trasy musí být zástupce vlastníka kabelu / ochranné trubky vyzván ke kontrole uložení. Pokud tato organizace provádějící zemní práce neprovede, vyhrazuje si provozovatel distribuční soustavy právo nechat inkriminované místo znovu odkryt.
9. Při záhozu musí být zemina pod kabely řádně udusána, kabely zapískovány a provedeno krytí proti mechanickému poškození. Podkopané kabely sítě elektronické komunikace budou podloženy ve vzdálenosti 1,5 m a zemina pod podložním musí být řádně upěchována. Pro zavěšení kabelu nebude použito sousedních kabelů nebo potrubí. Kabelové spojky budou uloženy vodorovně na můstku. Při práci s vysazováním a podkládáním kabelů stavebník včas vyzve k přítomnosti pracovníka pověřeného společností ČEZ Distribuce, a. s.
10. Bez předchozího souhlasu je zakázáno snižovat nebo zvyšovat vrstvu zeminy nad kabelem.
11. Každé poškození zařízení provozovatele distribuční soustavy musí být okamžitě nahlášeno na bezplatnou linku ČEZ Distribuce 800 850 860, která je Vám k dispozici 24 hodin denně, 7 dní v týdnu.
12. Ukončení stavby musí být neprodleně ohlášeno příslušnému provoznímu útvaru.
13. Po dokončení stavby provozovatel distribuční soustavy nesouhlasí s vyhlášením ochranného pásma nových rozvodů, které jsou budovány, protože se již jedná o práce v ochranném pásmu zařízení provozovatele distribuční soustavy. Případné opravy nebo rekonstrukce na svém zařízení nebude provozovatel distribuční soustavy provádět na výjimku z ochranného pásma nebo na základě souhlasu s činností v tomto pásmu.

Případné nedodržení uvedených podmínek bude řešeno příslušným stavebním úřadem nebo nahlášeno Energetickému regulačnímu úřadu jako správní delikt ve smyslu příslušného ustanovení energetického zákona spočívající v porušení zákazu provádět činnosti v ochranných pásmech dle § 46 uvedeného zákona.

Pozn.: Uvedené právní nebo technické normy jsou uvažovány v platném znění.

PODMÍNKY PRO PROVÁDĚNÍ ČINNOSTÍ V OCHRANNÝCH PÁSMECH NADZEMNÍCH VEDENÍ

Ochranné pásmo nadzemního vedení distribuční soustavy podle § 46 odst. 3 zákona č. 458/2000 Sb., o podmínkách podnikání a o výkonu státní správy v energetických odvětvích a o změně některých zákonů (energetický zákon), je souvislý prostor vymezený svislými rovinami vedenými po obou stranách vedení ve vodorovné vzdálenosti měřené kolmo na vedení, které činí od krajního vodiče vedení na obě jeho strany:

- a) u napětí nad 1 kV a do 35 kV včetně
 - pro vodiče bez izolace 7 metrů (resp. 10 metrů u zařízení postaveného do 31. 12. 1994, vyjma lesních průseků, kde rozsah ochranného pásma i do uvedeného data činí 7 metrů),
 - pro vodiče s izolací základní 2 metry,
 - pro závěsná kabelová vedení 1 metr;
- b) u napětí nad 35 kV do 110 kV včetně
 - pro vodiče bez izolace 12 metrů (resp. 15 metrů u zařízení postaveného do 31. 12. 1994),
 - pro vodiče s izolací základní 5 metrů;
- c) u zařízení sítě pro elektronickou komunikaci 1 metr od krajního vedení.

Poznámka: Nadzemní vedení nízkého napětí (do 1 kV) není chráněno ochranným pásmem. Při činnostech prováděných v jeho blízkosti (práce v blízkosti) je nutné dodržet vzdálenosti dané ČSN EN 50110-1.

V ochranném pásmu nadzemního vedení je podle § 46 odst. 8 a 9 energetického zákona zakázáno:

1. zřizovat bez souhlasu vlastníka těchto zařízení stavby či umisťovat konstrukce a jiná podobná zařízení, jakož i uskláňovat hořlavé a výbušné látky,
2. provádět bez souhlasu vlastníka zemní práce,
3. provádět činnosti, které by mohly ohrozit spolehlivost a bezpečnost provozu těchto zařízení nebo ohrozit život, zdraví či majetek osob,
4. provádět činnosti, které by znemožňovaly nebo podstatně znesnadňovaly přístup k těmto zařízením,
5. vysazovat chmelnice a nechávat růst porosty nad výšku 3 metry.

Pokud stavba nebo stavební činnost zasahuje do ochranného pásma nadzemního vedení, je třeba požádat o písemný souhlas vlastníka nebo provozovatele tohoto zařízení na základě § 46 odst. 8 a 11 energetického zákona.

V ochranných pásmech nadzemních energetických vedení a sítí pro elektronickou komunikaci je třeba dále dodržovat následující podmínky:

1. Při pohybu nebo pracích v blízkosti elektrického vedení se nesmí osoby, předměty, prostředky nemající povahu jeřábu přiblížit k živým částem vodičů vysokého napětí blíže než 2 metry a u vodičů velmi vysokého napětí blíže než 3 metry (dle PNE 330000-6), pokud není větší vzdálenost stanovena v jiném předpisu (např. ČSN ISO 12480-1).
2. Jeřáby a jim podobná zařízení musí být umístěny tak, aby v kterékoliv poloze byly všechny jejich části mimo ochranné pásmo vedení, a musí být zamezeno vymrštění lana.
3. Je zakázáno stavět budovy nebo jiné objekty v ochranných pásmech nadzemních vedení vysokého napětí.
4. Je zakázáno, provádět veškeré pozemní práce, při kterých by byla narušena stabilita podpěrných bodů (sloupů nebo stožárů).
5. Je zakázáno upevňovat antény, reklamy, ukazatele apod. pod, přes nebo přímo na stožáry elektrického vedení.
6. Dodavatel prací musí prokazatelně seznámit své pracovníky, jichž se to týká s ČSN EN 50110-1.
7. Pokud není možné dodržet body č. 1 až 4, je možné požádat příslušný provozní útvar provozovatele distribuční soustavy o další řešení (zajištění odborného dohledu pracovníka s elektrotechnickou kvalifikací dle Vyhlášky č. 50/1978 Sb., vypnutí a zajištění zařízení, zaizolování živých částí apod.), pokud nejsou tyto podmínky již součástí jiného vyjádření ke konkrétní stavbě.
8. V případě požadavku na vypnutí zařízení po nezbytnou dobu provádění prací je nutné požádat minimálně 2 měsíce před požadovaným termínem. V případě vedení nízkého napětí je možné též požádat o zaizolování části vedení.
9. Stavba bude situována tak, aby každá její část včetně dočasných zařízení byla vzdálena nejméně 1,5 m od osy nadzemního zařízení pro elektronickou komunikaci.
10. Do vzdálenosti 1,5 metru od osy nadzemního zařízení pro elektronickou komunikaci nebudou používány mechanismy ohrožující provoz zařízení, skladování materiál, zemina, prováděny postřiky nebo jiná činnost, která by mohla ohrozit provoz zařízení nebo jiného zařízení souvisejícího s nadzemní sítí pro elektronickou komunikaci.

Případné nedodržení uvedených podmínek bude řešeno příslušným stavebním úřadem nebo nahlášeno Energetickému regulačnímu úřadu jako správný delikt ve smyslu příslušného ustanovení energetického zákona, spočívající v porušení zákazu provádět činnosti v ochranných pásmech dle § 46 uvedeného zákona.

Pozn.: Uvedené právní nebo technické normy jsou uvažovány v platném znění.

PODMÍNKY PRO PROVÁDĚNÍ ČINNOSTÍ V OCHRANNÝCH PÁSMECH ELEKTRICKÝCH STANIC

Ochranné pásmo elektrické stanice je stanoveno v § 46 odst. 6 zákona č. 458/2000 Sb., o podmínkách podnikání a o výkonu státní správy v energetických odvětvích a o změně některých zákonů (energetický zákon), a je vymezeno svislými rovinami vedenými ve vodorovné vzdálenosti:

- a) u venkovních elektrických stanic a dále stanic s napětím větším než 52 kV v budovách 20 metrů vně od oplocení nebo v případě, že stanice není oplocena, 20 metrů od vnějšího líce obvodového zdiva,
- b) u stožárových elektrických stanic a věžových stanic s venkovním přívodem s převodem napětí z úrovně nad 1 kV a menší než 52 kV na úroveň nízkého napětí 7 m od vnější hrany půdorysu stanice ve všech směrech,
- c) u kompaktních a zděných el. stanic s převodem napětí z úrovně nad 1 kV a menší než 52 kV na úroveň nízkého napětí 2 metry od vnějšího pláště stanice ve všech směrech,
- d) u vestavěných el. stanic 1 metr vně od obestavění.

V ochranném pásmu elektrické stanice je podle § 46 odst. 8 a 10 energetického zákona zakázáno:

1. zřizovat bez souhlasu vlastníka těchto zařízení stavby či umisťovat konstrukce a jiná podobná zařízení, jakož i uskláňovat hořlavé a výbušné látky,
2. provádět bez souhlasu vlastníka zemní práce,
3. provádět činnosti, které by mohly ohrozit spolehlivost a bezpečnost provozu těchto zařízení nebo ohrozit život, zdraví či majetek osob,
4. provádět činnosti, které by znemožňovaly nebo podstatně znesnadňovaly přístup k těmto zařízením.

Pokud stavba nebo stavební činnost zasahuje do ochranného pásma elektrické stanice, je třeba požádat o písemný souhlas vlastníka nebo provozovatele tohoto zařízení na základě § 46 odst. 8 a 11 energetického zákona.

V ochranném pásmu elektrické stanice je dále zakázáno provádět činnosti, které by mohly mít za následek ohrožení bezpečnosti a spolehlivosti provozu stanice nebo zmenšující či podstatně znesnadňující její obsluhu a údržbu a to zejména:

5. provádět výkopové práce ohrožující zaústění podzemních vedení vysokého a nízkého napětí nebo stabilitu stavební části el. stanice (viz podmínky pro činnosti v ochranných pásmech podzemního vedení),
6. skladovat či umisťovat předměty bránící přístupu do elektrické stanice nebo k rozvaděčům vysokého nebo nízkého napětí,
7. umisťovat antény, reklamy, ukazatele apod.,
8. zřizovat oplocení, které by znemožnilo obsluhu el. stanice.

Případné nedodržení uvedených podmínek bude řešeno příslušným stavebním úřadem nebo nahlášeno Energetickému regulačnímu úřadu jako správní delikt ve smyslu příslušného ustanovení energetického zákona spočívající v porušení zákazu provádět činnosti v ochranných pásmech dle § 46 uvedeného zákona.

PODMÍNKY PRO PROVÁDĚNÍ ČINNOSTÍ V OCHRANNÝCH PÁSMECH NEBO BEZPROSTŘEDNÍ BLÍZKOSTI ZAŘÍZENÍ TECHNICKÉ INFRASTRUKTURY

Ochranné pásmo zařízení technické infrastruktury činí 1 metr po obou stranách od potrubí nebo kabelu.

V ochranném pásmu zařízení technické infrastruktury je zakázáno bez souhlasu společnosti ČEZ Distribuce, a. s., provádět činnosti, které by mohly ohrozit vodárenské, plynárenské, kanalizační nebo jiné zařízení technické infrastruktury, jejich spolehlivost a bezpečnost provozu. Při provádění veškerých činností v ochranném pásmu i mimo ně nesmí dojít k poškození těchto zařízení.

V projektech v bezprostřední blízkosti zařízení technické infrastruktury je nutno dodržet vzájemné vzdálenosti inženýrských sítí dle ČSN 73 6005.

Pozn.: Uvedené právní nebo technické normy jsou uvažovány v platném znění.

Nemocnice Karviná - Ráj, příspěvková
organizace
Vydmuřov 399/5
Karviná
734 01 RÁJ



D0000000101684205107

NAŠE ZNAČKA
001133415588

VYŘIZUJE / LINKA
Josef Hůrka / 800 850 860

MÍSTO ODESLÁNÍ / DNE
Plzeň 17. 4. 2023

Vyjádření k projektové dokumentaci ke stavbě ve smyslu energetického zákona a příslušných technických norem

Vážená paní, vážený pane,

dovolte nám, abychom reagovali na Vaši žádost ze dne 12. 4. 2023, ve které nás žádáte o vydání vyjádření k projektové dokumentaci pro účely územního a stavebního řízení.

V zájmovém území k zamýšlené stavbě a/nebo s ní související činnosti na pozemku parcelní číslo viz PD v katastrálním území Ráj vedené pod názvem „Rekonstrukce kanalizace-Nemocnice Karviná Ráj-stoka D3-úsek VO-SP3“ se nachází zařízení **zemního vedení VN** v majetku provozovatele distribuční soustavy společnosti ČEZ Distribuce, a. s.

Sdělujeme Vám, že společnost ČEZ Distribuce, a. s., souhlasí s předloženou projektovou dokumentací.

Platnost tohoto souhlasu je vázána na dodržení následujících podmínek:

1. Před započatím stavby si zajistí zhotovitel u naší servisní organizace ČEZ Distribuce a.s., vytyčení kabelového vedení v terénu.
Křížení dle platných ČSN.
2. Podmínkou pro zahájení činnosti v blízkosti zařízení distribuční soustavy, resp. v ochranném pásmu je platné sdělení o existenci zařízení v majetku společnosti ČEZ Distribuce, a. s., pro výše uvedené zájmové území, které získáte prostřednictvím Geoportálu (geoportal.cezdistribuce.cz), při dodržení podmínek uvedených ve sdělení a v tomto vyjádření.
3. V dostatečném časovém předstihu před zahájením prací je nutné podat žádost o udělení souhlasu s činností a umístěním stavby v blízkosti zařízení distribuční soustavy, resp. v ochranném pásmu. Postup a formulář je k dispozici na www.cezdistribuce.cz. Při realizaci stavby je nutné se řídit podmínkami, které budou stanoveny v případě kladného posouzení podané žádosti.
4. Místa křížení a souběhy ostatních zařízení a staveb se zařízeními energetickými, komunikačními sítěmi pro elektronickou komunikaci nebo zařízeními technické infrastruktury musí být vyprojektovány a provedeny v souladu s platnými normami a předpisy, zejména s ČSN 33 2000-5-52, ČSN EN 50110-1, ČSN EN 50341-1, ČSN 73 6005 a PNE 33 0000-6, PNE 33 3301, PNE 34 1050.
5. V případě nadzemního vedení nn budou pro stavby a konstrukce dodrženy odstupové vzdálenosti uvedené v PNE 33 3302 a hranu výkopu doporučujeme při realizaci stavby umístit min. 1 m od základové

ČEZ Distribuce, a. s.

Děčín - Děčín IV-Podmokly, Teplická 874/8, PSČ 405 02 | IČO: 24729035, DIČ: CZ24729035 |
zapsaná v obchodním rejstříku vedeném Krajským soudem v Ústí nad Labem, sp. zn. B 2145 |
bezplatná linka: 800 850 860, e-mail: info@cezdistribuce.cz, www.cezdistribuce.cz |
zasílací adresa: ČEZ Distribuce, a. s., Plzeň, Guldenerova 2577/19, PSČ 326 00

Otočte prosím

části podpěrného bodu.

6. Při realizaci stavby a/nebo provádění související činnosti nesmí dojít v žádném případě k nebezpečnému přiblížení osob, věcí, zařízení nebo mechanismů a strojů k živým částem pod napětím, tj. musí být dodržena minimální vzdálenost 1 m od živých částí zařízení nn, 2 m od vedení vn a 3 m od vedení vvn, dle PNE 33 0000-6 s vazbou na ČSN EN 50110-1, pokud není větší vzdálenost stanovena v jiném předpisu (např. ČSN ISO 12480-1). V případě, že nebude možné tuto vzdálenost dodržet, je žadatel povinen požádat o vypnutí předmětného elektrického zařízení, případně o dočasné zaizolování vodičů nn.
7. Pracovníci provádějící práce budou prokazatelně poučeni o nebezpečí, které hrozí při nedodržení bezpečnostních předpisů. S ohledem na provádění prací v blízkosti zařízení distribuční soustavy, resp. v ochranném pásmu upozorňujeme na možnost nebezpečných vlivů od elektrického zařízení. Opatření proti těmto vlivům je na straně žadatele, dodavatele prací nebo jimi pověřených osobách. ČEZ Distribuce, a. s., nepřevzme žádnou zodpovědnost za případné škody, které vzniknou následkem poruchy nebo havárie elektrického zařízení za nepředvídaných okolností nebo nedodržení výše uvedených podmínek.
8. Stavbou nebude narušeno stávající uzemnění nadzemního vedení ani statika podpěrných bodů. Nebude-li možné toto dodržet je nutné situaci řešit formou přeložky zařízení distribuční soustavy ve smyslu § 47 zákona č. 458/2000 Sb., v platném znění.
9. V případě činnosti a/nebo stavby v blízkosti elektrického vedení, resp. v ochranném pásmu bude dotčený prostor ze všech stran možného přístupu/vjezdu po celou dobu realizace viditelně označen výstražnou cedulí.
10. Umístěním stavby nesmí dojít ke ztížení přístupu našich pracovníků a pracovníků námi pověřených firem k zařízení v majetku společnosti ČEZ Distribuce, a. s. Při případné úpravě povrchu nesmí dojít ke změně výškové nivelity země oproti současnému stavu.
11. Musí být dodrženy Podmínky pro práce v ochranných pásmech zařízení, které jsou v platném znění k dispozici na www.cezdistribuce.cz, popř. jsou součástí vydaného sdělení o existenci zařízení v majetku společnosti ČEZ Distribuce, a. s.
12. Dojde-li k obnažení podzemního vedení nebo k poškození energetického zařízení, sítě pro elektronickou komunikaci nebo zařízení se sítí pro elektronickou komunikaci související nebo zařízení technické infrastruktury ve vlastnictví ČEZ Distribuce, a. s., nahlaste nám prosím tuto skutečnost bezodkladně jako poruchu na bezplatnou linku 800 850 860. Poškození nebo mimořádné události způsobené na zařízení žadatelem, dodavatelem prací nebo jimi pověřenými osobami budou opraveny na náklady viníka. Zahnutí obnažených, případně poškozených částí podzemního vedení může být provedeno pouze po souhlasu vydaném společností ČEZ Distribuce, a. s.
13. Toto vyjádření se nevztahuje na zařízení v majetku společností ČEZ ICT Services, a. s., a Telco Pro Services, a. s.
14. Toto vyjádření nenahrazuje souhlas k zajištění příkonu elektrické energie.

Platnost tohoto vyjádření je 1 rok od data vydání.

Zjistí-li provozovatel distribuční soustavy, že nejsou dodrženy stanovené podmínky, vyhrazuje si právo kdykoli odvolat své souhlasné vyjádření.

S pozdravem


Ing. Roman Válek

Vedoucí odboru Specializovaná obsluha
ČEZ Distribuce, a. s.



Nemocnice Karviná - Ráj, příspěvková
organizace
Vydmuchov 399/5
Karviná
734 01 RÁJ



00000000101884204004

NAŠE ZNAČKA
001133415667

VYŘIZUJE / LINKA
Josef Hůrka / 800 850 860

MÍSTO ODESLÁNÍ / DNE
Plzeň 17. 4. 2023

Vyjádření k žádosti o souhlas s činností a/nebo s umístěním stavby v ochranném pásmu zařízení distribuční soustavy

Vážená paní, vážený pane,

dovoľte nám, abychom reagovali na Vaši žádost ze dne 12. 4. 2023, ve které nás žádáte o souhlas s činností a/nebo umístěním stavby v blízkosti zařízení distribuční soustavy, resp. v ochranném pásmu zařízení distribuční soustavy (dále jen „zařízení“) v majetku společnosti ČEZ Distribuce, a. s.

Stavba a/nebo s ní související činnost na pozemku parcelní číslo viz PD v katastrálním území Ráj vedená pod názvem „Rekonstrukce kanalizace-Nemocnice Karviná Ráj-stoka D3-úsek VO až SP3“ se nachází v blízkosti zařízení distribuční soustavy, resp. zasahuje do ochranného pásma zařízení **zemního vedení VN** v majetku provozovatele distribuční soustavy společnosti ČEZ Distribuce, a. s.

Jménem společnosti ČEZ Distribuce, a. s., Vám sdělujeme, že udělujeme souhlas s činností a/nebo umístěním stavby v blízkosti zařízení distribuční soustavy, resp. v ochranném pásmu předmětného zařízení.

Toto vyjádření pozbývá platnosti, nebude-li činnost a/nebo stavba zahájena do 1 roku od udělení souhlasu.

Platnost tohoto souhlasu je vázána na dodržení následujících podmínek:

1. Před započatím stavby si zajistí zhotovitel u naší servisní organizace ČEZ Distribuce a.s., vytýčení kabelového vedení v terénu.
Křížení dle platných ČSN.
2. Podmínkou pro zahájení činnosti v blízkosti zařízení distribuční soustavy, resp. v ochranném pásmu je platné sdělení o existenci zařízení v majetku společnosti ČEZ Distribuce, a. s., pro výše uvedené zájmové území, které získáte prostřednictvím Geoportálu (geoportal.cezdistribuce.cz), při dodržení podmínek uvedených ve sdělení a v tomto vyjádření.
3. Místa křížení a souběhy ostatních zařízení a staveb se zařízeními energetickými, komunikačními sítěmi pro elektronickou komunikaci nebo zařízeními technické infrastruktury musí být vyprojektovány a provedeny v souladu s platnými normami a předpisy, zejména s ČSN 33 2000-5-52, ČSN EN 50110-1, ČSN EN 50341-1, ČSN 73 6005 a PNE 33 0000-6, PNE 33 3301, PNE 34 1050.
4. V případě nadzemního vedení nn budou pro stavby a konstrukce dodrženy odstupové vzdálenosti uvedené v PNE 33 3302 a hranu výkopu doporučujeme při realizaci stavby umístit min. 1 m od základové části podpěrného bodu.

ČEZ Distribuce, a. s.

Děčín - Děčín IV-Podmokly, Teplická 874/8, PSČ 405 02 | IČO: 24729035, DIČ: CZ24729035 |
zapsaná v obchodním rejstříku vedeném Krajským soudem v Ústí nad Labem, sp. zn. B 2145 |
bezplatná linka: 800 850 860, e-mail: info@cezdistribuce.cz, www.cezdistribuce.cz |
zasílací adresa: ČEZ Distribuce, a. s., Plzeň, Guldenerova 2577/19, PSČ 326 00

Otočte prosím


5. Při realizaci stavby a/nebo provádění související činnosti nesmí dojít v žádném případě k nebezpečnému přiblížení osob, věcí, zařízení nebo mechanismů a strojů k živým částem pod napětím, tj. musí být dodržena minimální vzdálenost 1 m od živých částí zařízení nn, 2 m od vedení vn a 3 m od vedení wn dle PNE 33 0000-6 s vazbou na ČSN EN 50110-1, pokud není větší vzdálenost stanovena v jiném předpisu (např. ČSN ISO 12480-1). V případě, že nebude možné tuto vzdálenost dodržet, je žadatel povinen požádat o vypnutí předmětného elektrického zařízení, případně o dočasné zaizolování vodičů nn.
6. Pracovníci provádějící práce budou prokazatelně poučeni o nebezpečí, které hrozí při nedodržení bezpečnostních předpisů. S ohledem na provádění prací v blízkosti zařízení distribuční soustavy, resp. v ochranném pásmu upozorňujeme na možnost nebezpečných vlivů od elektrického zařízení. Opatření proti těmto vlivům je na straně žadatele, dodavatele prací nebo jimi pověřených osobách. ČEZ Distribuce, a. s., nepřevzme žádnou zodpovědnost za případné škody, které vzniknou následkem poruchy nebo havárie elektrického zařízení za nepředvídaných okolností nebo nedodržení výše uvedených podmínek.
7. Stavbou nebude narušeno stávající uzemnění nadzemního vedení ani statika podpěrných bodů. Nabude-li možné toto dodržet je nutné situaci řešit formou přeložky zařízení distribuční soustavy ve smyslu § 47 zákona č. 458/2000 Sb., v platném znění.
8. V případě činnosti a/nebo stavby v blízkosti elektrického vedení, resp. v ochranném pásmu bude dotčený prostor ze všech stran možného přístupu/vjezdu po celou dobu realizace viditelně označen výstražnou cedulí.
9. Umístěním stavby nesmí dojít ke ztížení přístupu našich pracovníků a pracovníků námi pověřených firem k zařízení v majetku společnosti ČEZ Distribuce, a. s. Při případné úpravě povrchu nesmí dojít ke změně výškové nivelly země oproti současnému stavu.
10. Musí být dodrženy Podmínky pro práce v ochranných pásmech zařízení, které jsou v platném znění k dispozici na www.cezdistribuce.cz, popř. jsou součástí vydaného sdělení o existenci zařízení v majetku společnosti ČEZ Distribuce, a. s.
11. Dojde-li k obnažení podzemního vedení nebo k poškození energetického zařízení, sítě pro elektronickou komunikaci nebo zařízení se sítí pro elektronickou komunikaci související nebo zařízení technické infrastruktury ve vlastnictví ČEZ Distribuce, a. s., nahlaste nám prosím tuto skutečnost bezodkladně jako poruchu na bezplatnou linku 800 850 860. Poškození nebo mimořádné události způsobené na zařízení žadatelem, dodavatelem prací nebo jimi pověřenými osobami budou opraveny na náklady vlníka. Zahrnutí obnažených, případně poškozených částí podzemního vedení může být provedeno pouze po souhlasu vydaném společností ČEZ Distribuce, a. s.
12. Toto vyjádření se nevztahuje na zařízení v majetku společností ČEZ ICT Services, a. s., a Telco Pro Services, a. s.

Provozovatel distribuční soustavy si vyhrazuje právo odvolat souhlas kdykoli, zjistí-li, že podmínky stanovené v tomto vyjádření nejsou dodrženy. Pokud zjištěné nedostatky nebyly odstraněny ani na základě písemné výzvy ve stanoveném termínu, je žadatel povinen uvést ochranné pásmo do původního stavu a zdržet se provozování jakékoli činnosti, kterou zákon výslovně zakazuje.

S pozdravem


Ing. Roman Válek

Vedoucí odboru Specializovaná obsluha
ČEZ Distribuce, a. s.



Váš dopis zn

Ze dne: 26.07.2023

KONEKO, spol. s r.o.

Výstavní 2224/2224

70900 Ostrava 9

Naše č.j. POD/13035/2023

Spis. zn.: 923.2_31

Vyřizuje: Ing. Kateřina Fochtová

Tel.: 596657273

E-mail: Katerina.Fochtova@pod.cz

Datum: 03.08.2023

Rekonstrukce kanalizace – Nemocnice - Karviná Ráj - stoka D-3-úsek VO až SP3 - stanovisko správce povodí

Dne 26.7.2023 jste nás požádali o stanovisko k projektové dokumentaci pro územní řízení a stavební povolení výše uvedené stavby a o souhlas s vypouštěním vod z dešťové kanalizace do vodního toku pro účely vydání povolení k jinému nakládání s vodami.

Jedná se o rekonstrukci stávající dešťové kanalizace z areálu nemocnice, která je zaústěna do vodního toku Mlýnky v Karviné pravobřežně v ř. km 5,48. Součástí rekonstrukce bude rovněž rekonstrukce stávajícího výustního objektu. Potrubí po rekonstrukci bude mít světlost DN 500, rekonstruované potrubí povede ve stávající trase.

Výustní objekt je navržen jako betonový s kolmým čelem. Na betonové opevnění navazuje dlažba z kamene do betonu tl. 0,2 m, která bude v patě svahu opřena o podélnou stabilizační patku z kamene do betonu o hloubce 0,8 m. Po stranách bude doplněn pružný přechodový prvek z kamenné rovinaniny z kamene o hmotnosti do 10 kg.

Mlýnka v Karviné je v zájmovém úseku ve správě Povodí Odry, s.p. a nebylo zde stanoveno záplavové území.

Návrh výustního objektu byl konzultován se zástupci Povodí Odry, s.p.

V rámci realizace stavby požadujeme následující:

- Jakékoliv změny oproti schválené projektové dokumentaci požadujeme s námi v předstihu kladně projednat
- Navrhovaným břehovým opevněním nesmí dojít k omezení stávajícího průtočného profilu.
- Majetkové záležitosti projednávejte s majetkovým odborem Povodí Odry, s.p. (Ing. Poledníková, tel: 596 657 325). Toto stanovisko neslouží k majetkoprávnímu vypořádání trvalého a dočasného záboru pozemků v rámci stavby. Za tímto účelem je potřeba před realizací stavby uzavřít s naším majetkovým odborem příslušný smluvní vztah.
- V rámci realizace stavby požadujeme vypracovat havarijní a povodňový plán ve smyslu zákona 254/2001 Sb. § 39 (ohrožení závadnými látkami) a § 71 (ohrožení povodněmi) a předložit jej našemu VH dispečinku ke schválení (Ing. Zdráhal, tel: 596 657 238).
- Zahájení stavby musí být v předstihu min. 5 dnů oznámeno našemu VHP v Českém Těšíně (Ing. Filip, tel: 558 731 700, e-mail: casky_tesin.vhp@pod.cz) nebo našemu provoznímu zařízení v Závadě (pan Turoň, tel: 596 542 440, zavada.pz@pod.cz).
- Stavbou nesmí dojít ke znečištění vodního toku stavebním materiálem a ropnými úkapy.
- V korytě vodního toku nesmí být ukládán stavební materiál.
- Po ukončení pracovní směny musí stavební stroje opustit koryto toku.

- Dotčené pozemky ve správě Povodí Odry, s.p., respektive pozemky v bezprostřední blízkosti vodního toku musí být uvedeny do nezávadného stavu a po ukončení stavby protokolárně předány zástupci VHP Český Těšín, PZ Závada (kontakt viz výše).
- Po dokončení stavby požadujeme předat našemu VHP Český Těšín projekt skutečného provedení stavby včetně geodetického zaměření (polohopis, výškopis).
- Za případné škody způsobené v průběhu stavby a po dobu jejího užívání průchodem velkých vod a ledů neponese Povodí Odry, s.p. zodpovědnost.

Z hlediska správce povodí a správce vodního toku Mlýnka v Karviné s předloženou projektovou dokumentací a s vypouštěním vod z předmětné dešťové kanalizace do vodního toku **souhlasíme za předpokladu dodržení výše uvedených požadavků.**

Stavba je navržena v povodí vodního útvaru HOD_0840 Olše od státní hranice po tok Petrůvka. Ekologický stav tohoto útvaru byl vyhodnocen jako střední. U vodního útvaru se předpokládá nedosažení dobrého chemického stavu. Celkový stav tohoto útvaru byl vyhodnocen jako nevyhovující.


Správce povodí posoudil vliv záměru na stav a potenciál útvarů povrchových vod a na stav útvarů podzemních vod podle "Metodického pokynu k posouzení možnosti vlivu záměru na stav dotčených vodních útvarů, MZe a MŽP, 02/2018".

Z hlediska zájmů daných platným Národním plánem povodí Odry a Plánem dílčího povodí Horní Odry (ustanovení § 24 až § 26 vodního zákona) je uvedený záměr možný, protože lze předpokládat, že záměrem nedojde ke zhoršení chemického stavu a ekologického stavu dotčených útvarů povrchových vod a chemického stavu a kvantitativního stavu útvarů podzemních vod, a že nebude znemožněno dosažení jejich dobrého stavu.

Toto hodnocení vychází z posouzení souladu daného záměru s výše uvedenými platnými dokumenty.

Záměr je v souladu s Plánem pro zvládání povodňových rizik v povodí Odry.

Platnost tohoto stanoviska je dva roky od data vydání.



Ing. Lukáš Pavlas
vedoucí odboru
vodo hospodářských koncepcí a informací

v zastoupení

Ing. Jana Potiorová
vedoucí oddělení péče o jakost a čistotu vod

Přílohy
PD zpět

Na vědomí:

Závod 02 Povodí Odry, s.p. ve Frýdku-Místku
majetkový odbor, zde
provozní odbor, zde



